Департамент экономического развития Воронежской области

ОГБУ «Агентство по инвестициям и стратегическим проектам»

УТВЕРЖДАЮ
Временно исполняющий обязанности
руководителя департамента
экономического развития
Воронежской области

_____А.М. Букреев
«___»_____2018 г.

ИНВЕСТИЦИОННЫЙ ПАСПОРТ

КАНТЕМИРОВСКОГО МУНИЦИПАЛЬНОГО РАЙОНА

Воронеж
2018

СОДЕРЖАНИЕ

1.ОБРАЩЕНИЕ ГЛАВЫ КАНТЕМИРОВСКОГО МУНИЦИПАЛЬНОГО РАЙОНА 4
2. ОБЩАЯ ХАРАКТЕРИСТИКА МУНИЦИПАЛЬНОГО РАЙОНА 5
2.1. Историческая справка 5
2.2. Географическое положение 6
2.3. Площадь территории 7
2.4. Климатические условия 8
2.5. Население. Демографическая характеристика 10
2.6. Социальная сфера 11
2.6.1. Образование 11
2.6.2. Культура 14
2.6.3. Здравоохранение 17
2.6.4. Физическая культура и спорт 21
2.7. Наличие природных и сырьевых ресурсов 23
2.7.1. Лесные ресурсы 23
2.7.2. Наличие земельных ресурсов 24
2.7.3. Гидрографическая сеть 24
2.7.4. Полезные ископаемые 25
3. ЭКОНОМИЧЕСКИЙ ПОТЕНЦИАЛ 27
3.1. Конкурентные преимущества муниципального района определены: 27
3.2. Социально-экономическое положение муниципального района 27
3.3. Ключевые отрасли экономики 36
3.3.1. Промышленное производство 36
3.3.2. Строительство 39
3.3.3. Агропромышленный комплекс 39
3.4. Основные предприятия (выпускаемая продукция) 48
3.5. Наличие инженерной и транспортной инфраструктуры 51
3.5.1. Электроснабжение 51
3.5.2. Газоснабжение 53
3.5.3. Теплоснабжение 54
3.5.4. Водоснабжение 54

3.5.5. Водоотведение 55
3.5.6. Связь 55
3.5.7. Транспортная инфраструктура 56
3.6. Кадровый потенциал 58
3.7. Туристический потенциал 61
4. ИНВЕСТИЦИИ 66
4.1. Инвестиционные проекты 68
4.1.1. Реализованные на территории района 68
4.1.2. Реализующиеся на территории района 70
4.2. Инвестиционно-привлекательные земельные участки и площадки 72
4.2.1. Государственные 72
5. ПЕРЕЧЕНЬ НОРМАТИВНЫХ ПРАВОВЫХ АКТОВ, РЕГЛАМЕНТИРУЮЩИХ ИНВЕСТИЦИОННЫЙ ПРОЦЕСС НА ТЕРРИТОРИИ МУНИЦИПАЛЬНОГО РАЙОНА 84
5.1. Программы, действующие в муниципальном районе (федеральные, региональные, местные) 84
5.2. Меры поддержки малого и среднего бизнеса 85
6. ЗАКЛЮЧЕНИЕ 86
7. КОНТАКТНАЯ ИНФОРМАЦИЯ 88

Дорогие друзья!

Администрация Кантемировского муниципального района уделяет особое внимание реализации любых видов и форм инвестиций на своей территории и гарантирует инвесторам всестороннюю поддержку.

Кантемировская земля богата черноземами, имеются полезные ископаемые, трудовые ресурсы, развитая транспортная сеть, инженерная инфраструктура, позволяющие осуществить реализацию проектов в сфере строительной индустрии, промышленного и сельскохозяйственного производства, создания логистических центров, развития туризма и отдыха.

Кантемировский район заинтересован в привлечении бизнес-проектов и готов рассмотреть все Ваши предложения.

Район заинтересован в том, чтобы Ваш бизнес был эффективным, стабильным и безопасным, чтобы развивалась экономика района, и улучшалось качество жизни его жителей.

Администрация заинтересована в открытии новых, в том числе инновационных производств. Кантемировский район откроет новые горизонты для развития Вашего бизнеса.

С уважением,
глава Кантемировского
муниципального района
В.В. Покусаев

2. ОБЩАЯ ХАРАКТЕРИСТИКА МУНИЦИПАЛЬНОГО РАЙОНА

2.1. Историческая справка

В первой половине XVIII века территория современной Кантемировки входила в Богучарскую сотню слободского Острогожского полка.

Во время генерального межевания земель 1774 года в Константиновке насчитывалось 250 дворов с населением 2 385 человек. Слобода лежала на большой дороге из Калитвы в Беловодск. Основным занятием слобожан было земледелие.

В ноябре 1871 года через Кантемировку пролегла железная дорога. По окончании ее строительства многие рабочие остались на постоянное жительство в слободе. Растущий рабочий класс дал толчок росту промышленности. Сельское хозяйство оставалось малопродуктивным. Малоземелье, барские налоги, всякого рода повинности усиливали обнищание крестьян.

10 марта 1918 года в Богучаре состоялся первый уездный съезд Советов, на нем была провозглашена советская власть на территории уезда.

В 1924 году было организовано первое кредитное общество, отпускавшее займы крестьянским хозяйствам. В 1929 году была организованна Кантемировская МТС. Она имела 435 колесных «фордзонов», «интеров», «запорожцев», 6 тракторных молотилок и 4 типа «МК-800», 8 сеялок, 5 лущильников, 50 борон. Эта техника участвовала в весеннем севе 1930 года. В зону обслуживания Кантемировской МТС входили все земельные массивы колхозов.

Кантемировский муниципальный район образован в 1928 году. В 1954 году была образована Каменская область, и в нее вошла территория Кантемировского района.

2 ноября 1957 года был упразднен Писаревский район, его территория так же вошла в Кантемировский район. 11 ноября 1957 года была упразднена Каменская область и территория современного Кантемировского района вошла в состав Воронежской области. Указом Президиума Верховного Совета СССР от 3 марта 1964 года был вновь образован Кантемировский сельский район.

2.2. Географическое положение

Кантемировский район расположен на юге Воронежской области и является одним из самых крупных и самым удаленным (279 км) от областного центра муниципальным образованием.

Рисунок 1. Местоположение Кантемировского муниципального района Воронежской области

Как показывает рисунок 1, Кантемировский муниципальный район граничит на севере с Россошанским районом, на востоке – с Богучарским районом. Протяженность границы с Украиной – 97 км. С севера на юг территорию района пересекает федеральная автодорога Р-194 «Воронеж - Острогожск - Россошь - Луганск».

Рисунок 2. Географическое положение Кантемировского муниципального района Воронежской области

2.3. Площадь территории

Площадь территории района составляет 2 348 м^2. Согласно таблице 1, в состав района входят 16 муниципальных образований (Кантемировское городское поселение и 15 сельских поселений), 60 населенных пунктов. Административным центром района является рабочий поселок Кантемировка, расположенный в 300 км от областного центра.

Таблица 1. Муниципально-территориальное устройство Кантемировского района

№ п/п	Наименование поселения	Административный центр	Площадь, км^2
1	Городское поселение Кантемировка	рп. Кантемировка	214,86
2	Бондаревское	с. Бондарево	128,44
3	Бугаевское	с. Бугаевка	124,17
4	Журавское	с. Журавка	125,3
5	Зайцевское	с. Зайцевка	200,05
6	Митрофановское	с. Митрофановка	142,67
7	Михайловское	с. Михайловка	166,02
8	Новобелянское	с. Новобелая	137,41
9	Новомарковское	с. Новомарковка	119,25
10	Осиковское	с. Осиковка	169,53

11	Пасековское	х. Пасеково	160,31
12	Писаревское	с. Писаревка	108,47
13	Смаглеевское	с. Смаглеевка	121,92
14	Таловское	с. Талы	189,13
15	Титаревское	с. Титаревка	152,32
16	Фисенковское	с. Фисенково	87,93

2.4. Климатические условия

По природным климатическим условиям, район относится к зоне рискованного земледелия. Амплитуда колебания средне-июльской и средне-январской температур превышает 30°С. В среднем, многолетняя сумма осадков не превышает 500 мм, что в сочетании с высокими летними температурами является недостаточным. Снежный покров распределяется неравномерно. В период вегетации растений на территории района дуют горячие и сухие юго-восточные ветры - суховеи.

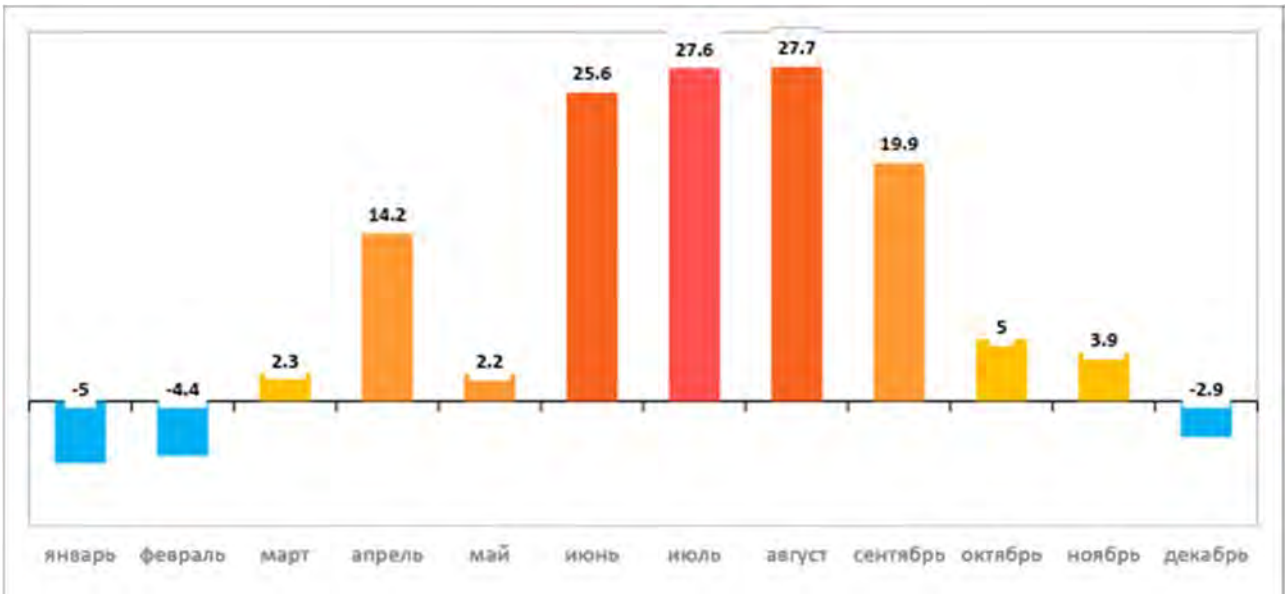

Рисунок 3. Максимальная температура (среднемесячные данные)

Как показывает рисунок 3, абсолютная максимальная температура воздуха изменяется от -5^{0}С до +37^{0}С. При этом максимальная температура воздуха в зимние месяцы колеблется от -5^{0}С до -2,9^{0}С, максимальная температура воздуха в весенний период не превышает +14,2^{0}С. В летние месяцы максимальная температура колеблется от +25,6^{0}С в июле, и, до +27,7^{0}С в августе. Осенью максимальная температура воздуха составляет +5^{0}С.

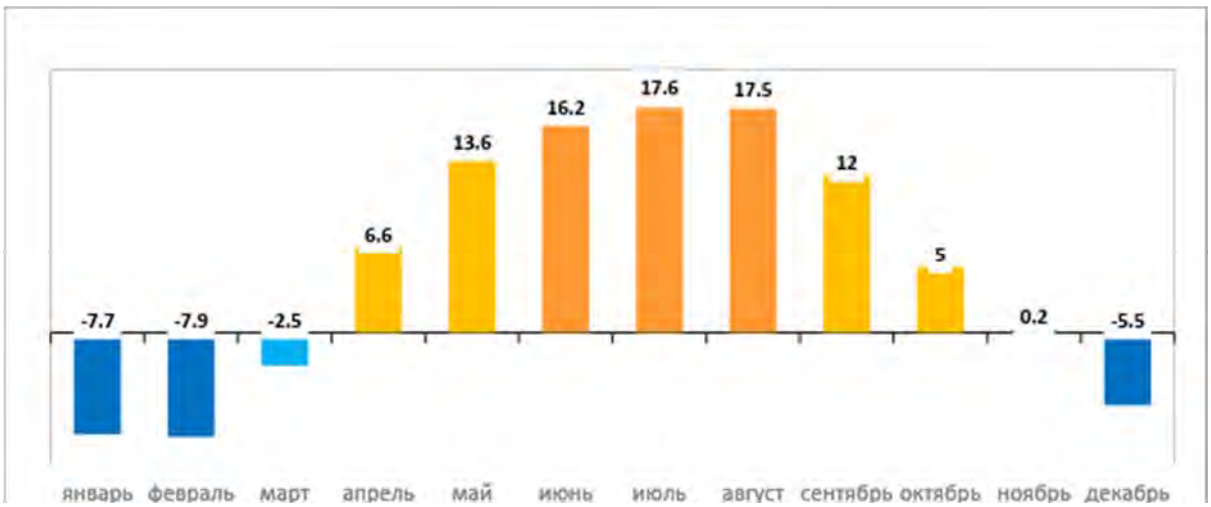

Рисунок 4. Минимальная температура (среднемесячные данные)

Как видно из рисунка 4, минимальная температура воздуха зимой составляет -7,9^{0}С, весной -2,5^{0}С, летом +16,2^{0}С и осенью +0,2^{0}С.

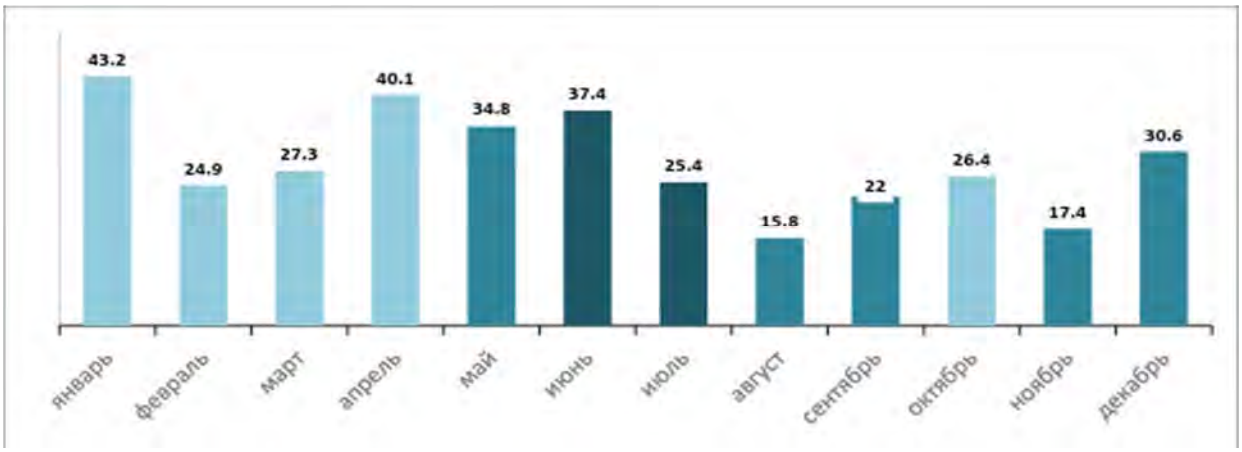

Рисунок 5. Количество осадков, мм

Согласно рисунку 5, максимальное количество осадков наблюдается в январе и составляет 43,2 мм, минимальное – в августе (15,8мм).

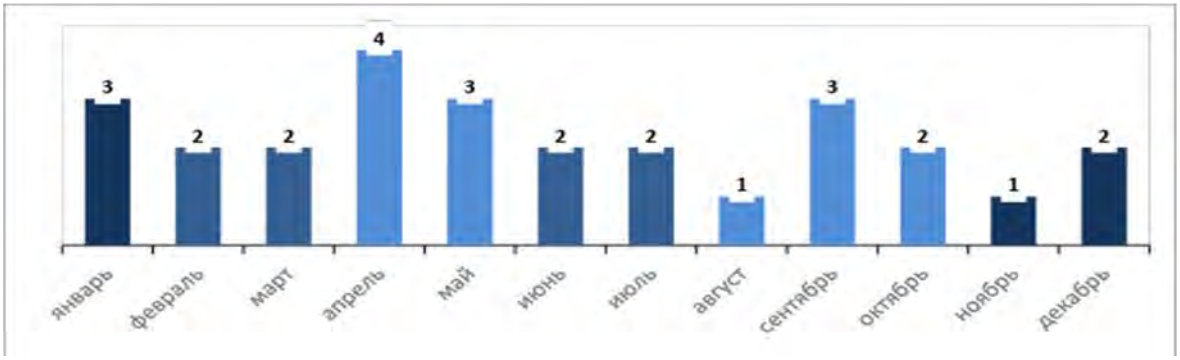

Рисунок 6. Число дней с осадками

Как видно из рисунка 6, максимальное число дней с осадками наблюдается в апреле (4 дня), минимальное – в августе и ноябре (1 день).

2.5. Население. Демографическая характеристика

На начало 2018 года удельный вес женщин в общей численности населения составил 53,3%, а мужчин - 46,7%.

Таблица 2[1]. Движение населения, человек

	2014	2015	2016	2017
Естественное движение населения				
Родилось (без мертворожденных)	352	338	301	278
Умерло	563	535	569	547
Естественный прирост (+), убыль (-) населения	-211	-197	-268	-269
Механическое движение населения				
Число прибывших	713	1191	1628	1453
Число выбывших	1047	1258	1392	1805
Миграционный прирост (+), убыль (-)	-334	-67	+236	-352

Согласно таблице 2, пик рождаемости в рассматриваемом периоде был зарегистрирован в 2014 году (352 новорожденных). Однако в рассматриваемом периоде (2014-2017 годы), показатель снизился на 21,1% в 2017 году. За период с 2016 по 2017 год снижение составило 7,6%. Население Кантемировского района ежегодно сокращается, это обусловлено, как естественной убылью населения, так и миграционной.

Численность населения Кантемировского муниципального района в 2017 году составила 33 999 человек (в 2016 году – 34 620 человек), из них 11 015 человек – городское население, 22 984 человека – сельское поселение

[1] Федеральная служба государственной статистики Территориальный орган Федеральной службы государственной статистики по Воронежской области статистический бюллетень «Демографические показатели в разрезе муниципальных образований Воронежской области»

Таблица 3[2]. Численность населения, человек

№ п./п.	Городское и сельские поселения	Население
1.	Городское поселение Кантемировка	11056
2.	Бондаревское	1268
3.	Бугаевское	883
4.	Журавское	1958
5.	Зайцевское	1331
6.	Митрофановское	5401
7.	Михайловское	1509
8.	Новобелянское	1315
9.	Новомарковское	1425
10.	Осиковское	845
11.	Пасековское	1163
12.	Писаревское	1464
13.	Смаглеевское	1361
14.	Таловское	1632
15.	Титаревское	920
16.	Фисенковское	468
Итого		33999

2.6. Социальная сфера

2.6.1. Образование

Развитие образования – одно из приоритетных направлений социальной политики, которому уделяется особое внимание. Муниципальная система общего образования включает 25 образовательных организаций. Численность учителей составляет 388 человек, обучающихся – 3 036 человек.

Дошкольное образование представлено 18 детскими садами с контингентом воспитанников - 1 112 человек, педагогических работников - 100 человек. Дополнительное образование включает 1 учреждение с численностью воспитанников 597 человек.

[2] Федеральная служба государственной статистики Территориальный орган Федеральной службы государственной статистики по Воронежской области статистический бюллетень «Демографические показатели в разрезе муниципальных образований Воронежской области»

5 школ района являются региональными инновационными площадками по теме: «Создание и распространение инновационных образовательных моделей, способствующих эффективной реализации ФГОС» (Кантемировский лицей, Кантемировская СОШ № 2, Митрофановская, Новомарковская, Охрозаводская СОШ). В 3 школах (Кантемировском лицее, Митрофановской и Охрозаводской СОШ) открыты инновационные площадки по теме: «Введение ФГОС ООО». Кантемировский лицей является инновационной площадкой по теме: «Введение ФГОСС(П)ОО». Центрами дистанционного обучения являются Кантемировский лицей и Кантемировская СОШ №2, потребителями образовательных услуг – 9 общеобразовательных организаций: Касьяновская, Михайловская, Таловская, Новомарковская, Писаревская, Охрозаводская, Новобелянская, Титаревская СОШ, Кантемировская ООШ. В рамках реализации регионального проекта Кантемировский лицей, Митрофановская СОШ и Кантемировская СОШ №2 в 2017 году являются победителями конкурса «Школа - Лидер образования Воронежской области».

Современную материально-техническую базу имеют 90% общеобразовательных учреждений.

В течение 2017 года реализован комплекс мер, направленных на обеспечение электробезопасности и энергосбережения, противопожарные мероприятия, а также меры по укреплению антитеррористической защищенности образовательных учреждений.

Из областного бюджета выделены средства на строительство и оборудование спортивной площадки для сдачи норм ГТО в Касьяновской средней школе.

В рамках государственно-частного партнерства выполнены работы по капитальному ремонту зданий в 15 образовательных учреждениях на сумму 7,3 млн. рублей, с привлечением более 50% внебюджетных средств.

С января 2014 года АО «Молвест» обеспечивает общеобразовательные учреждения Кантемировского муниципального района молоком для питания детей с 1 по 9 классы. С декабря 2017 г. в рацион питания обучающихся 1-11 классов введен натуральный мед.

В 2017 году в государственной итоговой аттестации участвовали 159 выпускников 11 классов, 289 обучающихся 9 классов.

В целях осуществления государственной поддержки способных и одаренных детей, учащимся III ступени, отличникам учебы, администрацией района выплачена стипендия.

Важное место в системе образования занимает дополнительное образование детей и подростков. В 2017 году услуги по дополнительному образованию оказывали Кантемировский дом детского творчества, Кантемировская детско-юношеская спортивная школа и Кантемировская школа искусств. На базе школ создано 386 объединений.

В 2018 году планируется начало строительства «Кванториума» в п. Кантемировка.

В 2017 году по дополнительной профессиональной программе прошли обучение 197 педагогов. На повышение квалификации работников было израсходовано около 1,6 млн рублей, из них: за счет областного бюджета - 1,2 млн рублей, муниципального бюджета - 0,4 млн рублей. Аттестовано на высшую квалификационную категорию 36 человек, на I квалификационную категорию - 53 человека, подтвердили соответствие занимаемой должности 20 педагогов.

В конкурсе лучших учителей за высокое профессиональное мастерство и значительный вклад в развитие образования в рамках национального проекта

«Образование» победителями стали 2 учителя Кантемировского лицея и Таловской средней общеобразовательной школы.

В период летних каникул функционировало 24 оздоровительно-образовательных лагеря с дневной формой пребывания для 609 человек. Оздоровление 144 детей, находящихся в трудной жизненной ситуации, организовано по бесплатным путевкам, с частичной оплатой - для 55 детей работающих граждан. В 6 профильных сменах отдохнули 90 человек, проведено 135 походов, 158 экскурсий, 7 экскурсионных поездок для 190 обучающихся. Организована работа 7 центров трудовой адаптации для 174 учащихся, в 12 школах в ученических производственных бригадах работало 420 человек. В Международном детском центре «Артек» отдохнули 8 человек.

2.6.2. Культура

В доме культуры расположены: отдел культуры, музыкальная школа, взрослая и детская библиотеки. Развитию разносторонних творческих способностей и организации досуга населения в Кантемировском районе сегодня служит 21 учреждение культуры. Они объединяют 36 домов культуры и клубов, 34 библиотеки, детскую школу искусств, музей, кинотеатр, 243 клубных формирования, 6 творческих коллективов со званием «народный».

Всего за 2017 год проведено 3 253 мероприятия различных форм (фестивали, конкурсы, тематические концерты, творческие вечера). Широко применялись в работе инновационные формы (творческие проекты - мюзиклы, интернациональный фестиваль «Венок дружбы» и др.). Знаковыми стали мероприятия к юбилею авторемзавода, Дню района, 75-летия со дня освобождения Кантемировки. Поддерживались Всероссийские акции. Активно была организована гастрольная деятельность.

Народный ансамбль «Провинция» стал лауреатом 3 фестивалей на международном, всероссийском, межрегиональном уровне.

В 2017 году федеральные гранты в 100 тыс. рублей в номинации «Лучшее учреждение культуры» получил Новобелянский центр культуры и досуга, в 50 тыс. рублей - руководитель ансамбля «Бондараночка» Гончарова Валентина Васильевна.

В рамках государственной программы «Доступная среда» улучшены условия для доступа инвалидов в РДК и Новомарковский ЦКД.

По целевой федеральной программе компьютеризированы и подключены к сети интернет Таловская, Шевченковская и Новобелянская сельские библиотеки. Объем новых поступлений в библиотечный фонд района составил 4 830 экземпляров.

Из 47 мемориальных объектов 22 паспортизировано.

Музей и картинную галерею М.М. Гоптарева посетил 2 881 человек. Возобновил работу кинотеатр «Октябрь», оснащенный оборудованием с системой 2D и 3D показа.

Сельский туризм продолжает свое развитие. В поселениях создаются рекреационные зоны и места массового отдыха. Реализуются и разрабатываются новые маршруты. В каждой территории проводятся «брендовые» мероприятия.

Муниципальное казенное учреждение культуры «Районный дом культуры» Центр проведения всех больших культурных и общественных мероприятий - МКУК «Районный дом культуры» - одно из самых больших зданий в районе.

В августе 2013 года состоялось торжественное открытие Районного Дома культуры после реконструкции при участии губернатора Воронежской области Алексея Гордеева. В здании находятся большой концертный зал на 610 зрительских мест, сцена с крутящимся механизмом и большим мультимедийным экраном, современное звуковое и световое оборудование. Полностью оборудована студия звукозаписи. В декабре 2013 года Районному дому культуры присвоен статус модельного учреждения культуры клубного типа. Модельный Дом культуры имеет высокий уровень материально-технического обеспечения и привлекает местных жителей и приезжих не только красивым парком и интерьером, но и разнообразием представляемых мероприятий. Здесь приобщают детей к местным традициям, знакомят с обрядами, народными праздниками и учат азам рисования и хореографии с дошкольного возраста. Работу с детьми ведут в соответствии с их возрастными особенностями и возможностями. Вопросы развития любительского творчества и досуга осуществляет 31 клубное формирование. Все занятия в кружках и клубах проводятся на безвозмездной основе. Организация и обеспечение досуга населения является основной задачей культработников района. Ежегодно специалистами РДК проводится более 250 мероприятий с охватом более 60 000 человек. Неотъемлемой частью работы учреждения является организация районных и областных фестивалей и конкурсов.

На базе Районного дома культуры ведут свою деятельность 4 творческих коллектива со званием «народный»: Народный вокальный ансамбль «Провинция» создан на базе Районного дома культуры в сентябре 2004 года. В июне 2014 года коллективу присвоено Почётное звание «народный». В репертуаре коллектива шлягеры 70-х, 80-х годов, песни современных композиторов, патриотические и авторские песни. Участвуя в областных, Всероссийских и Международных фестивалях, коллектив был отмечен дипломами лауреатов 1, 2 и 3 степени. Группа «Провинция» - участник различных культурных акций и фестивалей.

Вокальный ансамбль «Родные напевы» создан в 1985 году. На протяжении всей своей деятельности ансамбль является постоянным участником различных тематических мероприятий и концертов. В репертуаре коллектива не только русские народные песни, но и песни патриотической направленности - любви к своему краю, Родине, России, песни военных лет. В арсенале ансамбля множество дипломов, в том числе дипломы второй степени Всероссийского фестиваля патриотической песни «Этих дней не смолкнет слава» г. Иваново и Международного фестиваля «Хотмыжская осень» (г. Белгород).

Народный ансамбль «Славяночка» создан в 1997 году, звание «народный» получил в 2001 году. Главным направлением в работе коллектива является приобщение детей и юношества к героической истории Российского государства, возрождение фольклора родного края, воспитание и поддержка талантов кантемировской земли. В репертуаре - патриотические, народные, эстрадные песни. Большое внимание уделяется такому направлению, как фолк-поп. В арсенале ансамбля имеется не одна награда. Кроме участия практически во всех районных и концертных программах, посвященных праздничным датам, коллектив принимает участие в различных областных и международных фестивалях.

Народный ансамбль «Яутлица» создан в апреле 1994 года. Звание «народный» присвоено в 1999 году. Ансамбль «Яутлица» работает в жанре стилизованного фольклора. Является постоянным участником областного фестиваля российско-украинской дружбы «В семье единой» и областного фестиваля народного творчества «Русь песенная, Русь мастеровая», на которых неоднократно занимал призовые места. Это песни самодеятельных авторов и композиторов, народные песни Кантемировского района в обработке руководителя ансамбля, самобытные и исторические песни о любви к родному краю, природе, Отечеству, России. Ансамбль часто участвует в детских и молодежных мероприятиях, где демонстрирует местные обряды и обычаи с целью сохранения и возрождения традиций.

2.6.3. Здравоохранение

Вся деятельность здравоохранения Кантемировского муниципального района направлена на повышение удовлетворенности населения качеством медицинской помощи.

Лечебная сеть представлена районной больницей, 2 участковыми больницами, 6 врачебными амбулаториями и 28 ФАПами. За истекший год в районе функционировало 155 коек круглосуточного пребывания, в том числе 20 коек сестринского ухода и 85 коек дневного пребывания при поликлинике. Общая амбулаторная мощность - 661 посещение в смену. Обеспеченность койками 45,6 на 10 тыс. населения. В районе оказывается врачебная медицинская помощь по 48 врачебным и 24 доврачебным специальностям.

В районе работает 11 офисов ВОП, оснащенных медицинским оборудованием согласно табелю оснащения. По территориальному принципу функционирует 7 терапевтических участков, обслуживающих взрослое население, 7 участков врачей общей практики, 5 педиатрических участков. Не укомплектован врачом 1 сельский участок (Титаревка), в поликлинике РБ - 3 терапевтических и 1 педиатрический участок, там работают совместители.

Для привлечения кадров в район реализуется Программа «О кадрах учреждений здравоохранения области», согласно которой по целевому набору в ВГМА обучается 10 человек.

В Кантемировском районе, как и в Воронежской области, активно развивается направление по организации семейной медицины. Всего в районе подготовлено 11 врачей общей практики.

Лекарственное обеспечение лечебных учреждений района для лечения стационарных больных и оказания экстренной доврачебной помощи осуществляется централизованно из аптеки РБ. Проводится централизованная закупка лекарственных

средств по совместным торгам, организованным департаментом здравоохранения Воронежской области. В ЛПУ района заключены договоры с РПП «Фармация» на розничную торговлю населению лекарственными средствами в амбулаториях и ФАПах. В районе работает служба скорой

медицинской помощи с единым диспетчерским пунктом. Одновременно работают 4 фельдшерские бригады скорой помощи, дислоцированные на базе Митрофановской участковой больницы, Волоконовской врачебной амбулатории и в РБ - 2 бригады. Служба «03» организована по принципу 20-30-минутного прибытия и согласно нормативу - 10 тыс. обслуживаемого населения на 1 бригаду. Бригады имеют санитарный транспорт и оснащены медикаментами и медицинским оборудованием, согласно табелю оснащения. Отказов в выезде бригад скорой помощи нет. Сотрудниками скорой медицинской помощи осуществлено - 10 583 вызова. Показатель обслуженных вызовов на 1 000 жителей составил 305,7 (при нормативе (317,0), план программы госгарантий выполнен на 100%. Стоимость 1 вызова скорой помощи составила 1 957,35 рублей. В целях улучшения медицинского обслуживания и оказания неотложной помощи населению райцентра в течение нескольких лет в Кантемировке открыт пункт неотложной помощи с закрепленным за ним санитарным транспортом. Кроме основного назначения, фельдшер пункта выполняет следующие

функции: обслуживает вызовы по направлению диспетчера, помогая участковой сети и бригадам скорой помощи.

В ноябре 2015 года введен в эксплуатацию новый корпус Митрофановской участковой больницы. В составе больницы: стационар на 15 коек, филиал скорой помощи, поликлиника на 120 посещений в смену с кабинетами ВОП, узких специалистов, клинической и

биохимической лабораторией, рентгенологическим кабинетом, детской консультацией и стационаром дневного пребывания.

Все объекты пролицензированы. С целью улучшения материально-технической базы медицинских организаций в Воронежской области в 2014 году принята и работает долгосрочная областная программа «Развитие здравоохранения Воронежской области», которая планирует строительство объектов здравоохранения до 2020 года.

В рамках вышеназванной программы по принципу долевого софинансирования (средства областного, муниципального бюджета и медицинской организации) в 2014 году был сдан в эксплуатацию Бондаревский ФАП, полностью соответствующий требованиям медицинских стандартов. А в 2015 году - ФАП в Смаглеевке. В 2016 году - Михайловская врачебная амбулатория. В 2018 году включен в программу строительства ФАП в с. Касьяновка.

Дом-интернат нового типа для пожилых людей и инвалидов на 100 мест открылся в селе Писаревка Кантемировского района в октябре 2015 года. Помещения в здании адаптировали для людей пожилого возраста и инвалидов-колясочников, оборудованы поручнями и пандусами. В интернате сделали медицинскую, рекреационно-оздоровительную и реабилитационную зоны, а также оборудовали места для отдыха и занятий спортом. Строительство интерната обошлось в 240 млн. рублей. Учреждение в Писаревке стало 5 домом-интернатом нового типа для пожилых людей в Воронежской области.

Рисунок 7[3]. Численность врачей, среднего медицинского персонала в лечебно-профилактических организациях, оказывающих медицинские услуги населению

Как показывает рисунок 7, численность врачей в лечебно-профилактических организациях в 2014 году составила 65 человек, а к 2017 году сократилась до 57 человек. Численность среднего медицинского персонала с 301 человека в 2014 году сократилась до 272 человек в 2017 году.

2.6.4. Физическая культура и спорт

Развитие физической культуры и спорта является одним из приоритетных направлений социальной политики Кантемировского муниципального района.

В 2017 году была продолжена работа по созданию для населения доступной современной спортивной инфраструктуры. В настоящее время в районе имеется 198 спортивных сооружений. Из всех объектов спорта большая часть - более 70% приходится на плоскостные спортивные сооружения, самой доступной категории спортивной инфраструктуры. В 2017 году проведен ремонт здания МКУ ДО «ДЮСШ», косметический ремонт в здании КДЦ (секция бокс), приобретены: 16-местный микроавтобус марки «Газель» и 17-местный Форд «Транзит-Комфорт».

[3] Федеральная служба государственной статистики Территориальный орган Федеральной службы государственной статистики по Воронежской области статистический бюллетень «Показатели экономического и социального развития городских округов и муниципальных районов Воронежской области»

В марте 2018 года открыт новый спортивный объект Кантемировского района - физкультурно-оздоровительный комплекс «Маяк». Теперь жители Кантемировского района смогут свободно плавать и посещать такие секции, как аквааэробику и фитнес. Комплекс оснащен взрослым и детским бассейнами, современным оборудованием в фитнес-зале, действует сауна.

Численность населения, регулярно занимающегося физической культурой и спортом, составляет 11 334 человека (35,34% населения района).

В соответствии с календарным планом физкультурных и спортивных мероприятий на территории района было проведено 100 спортивно - массовых районных мероприятий.

Основные достижения:

- 1 место в Первенстве Воронежской области по футболу памяти Героя Советского Союза И.Е. Просяного (ФК Кантемировка);

- 2 место в кубке 30-летия Областного спортивного клуба профсоюзов (ФК Kotoffей).

В районе организована работа по приему нормативов ГТО. Для этого оборудованы 3 площадки, на сайте ГТО зарегистрировано 4 096 человек населения. Сдали нормы ГТО 887 человек и получили значки, в том числе: золотой - 187 человек, серебряный - 423 человека, бронзовый - 277 человек.

Среди учащихся общеобразовательных учреждений из 1 026 принявших участие в выполнении нормативов 541 учащийся (53%) сдали нормативы.

В «Детско-юношеской спортивной школе» проводятся занятия по 9 видам спорта: тяжелая атлетика, легкая атлетика, футбол, баскетбол, волейбол, настольный теннис, шахматы, гиревой спорт, бокс.

В районе с 2009 по 2017 год открыто 10 многофункциональных спортивных площадок. Они располагаются в центре сел, недалеко от общеобразовательных учебных заведений.

Площадки имеют освещение, прорезиненное покрытие, хоккейные борта. На объектах проводятся занятия и соревнования по баскетболу, волейболу, мини-футболу, подвижные игры. В зимнее время есть возможность заливать лед. Поэтому зимой популярно катание на коньках и игра в хоккей.

Школами ежедневно проводятся занятия по физической культуре и спорту. В неурочное время секционные занятия и спортивно-массовые мероприятия с жителями сел. Среднесуточная пропускная способность площадок от 30 до 200 человек.

2.7. Наличие природных и сырьевых ресурсов

2.7.1. Лесные ресурсы

Леса занимают 3,5% территории района. Площадь земель лесного фонда - 82,99 м^2. Леса в основном лиственные, но встречаются и сосновые насаждения.

В районе имеются особо охраняемые природные территории: заказник «Степной» и 5 памятников природы, в которых сосредоточена богатая коллекция реликтовых растений. Кроме того, на лугах возле сел Волоконовка и Новобелая, сосредоточена самая полная в Воронежской области коллекция пустынных солелюбов, а в районе с. Писаревка обитают редкие виды животных, часть из которых занесена в «Красную книгу».

В районе произрастает большое количество лекарственных растений.

2.7.2. Наличие земельных ресурсов

Поверхность Кантемировского муниципального района представляет собой возвышенную волнистую равнину, сильно изрезанную речными долинами, балками и оврагами.

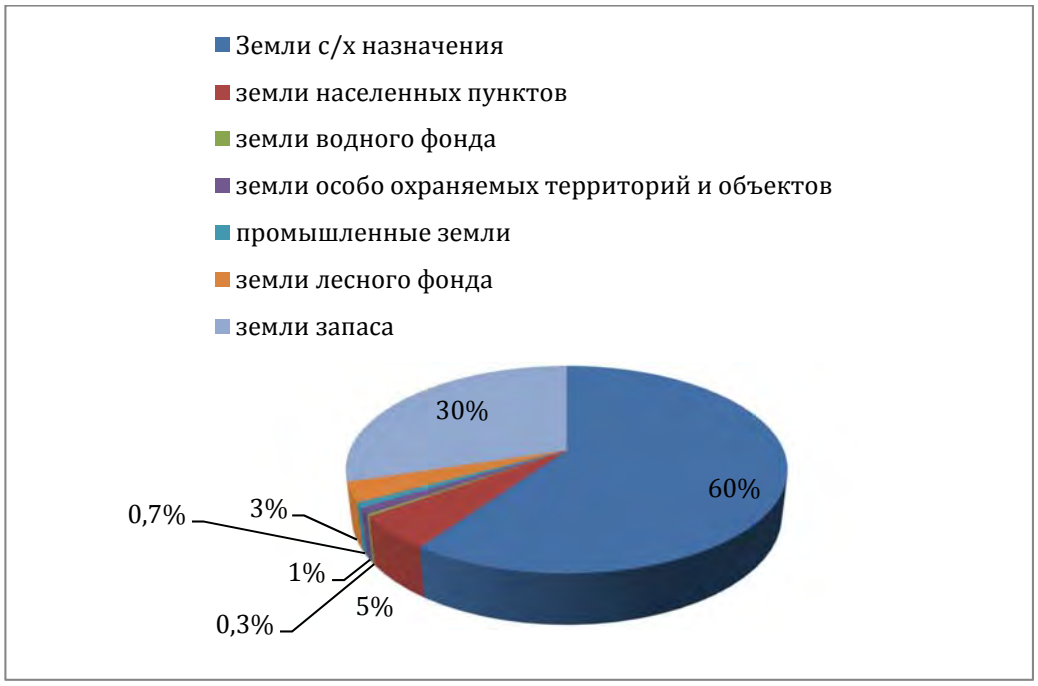

Рисунок 8[4]. Земельные ресурсы

Главное богатство района - земельные ресурсы, среди которых преобладают обыкновенные черноземы. Согласно рисунку 8, площадь сельскохозяйственных угодий составляет 211,99 тыс. га и имеет наибольший удельный вес (60% общей площади земельных ресурсов), в том числе пашни составляют 139,6 тыс. га. Земли запаса составляют 30%, земли населенных пунктов – 5%, остальные 5% поделили между собой земли водного фонда, земли особо охраняемых территорий и объектов, промышленные земли, и земли лесного фонда.

2.7.3. Гидрографическая сеть

Протяженность рек и ручьев составляет 326 км. Наиболее значимыми из них являются реки Богучарка и Белая.

[4]Форма № 22-1 «Сведения о наличии и распределении земель по категориям и формам собственности»

Кроме того, на территории района имеется 24 пруда, общая зеркальная поверхность которых составляет 791 га. Под реками занято 0,2% территории, под прудами - 0,3%.

2.7.4. Полезные ископаемые

Минерально-сырьевая база района в основном представлена отложениями мелового периода, выше которых расположен мощный слой разнообразных пестроцветных глин (черничные, кирпичные, керамические), ожелезненных суглинков, мергелей, песков и песчаников с оранжево-охристыми прослойками. В настоящее время в Воронежской области разведаны 3 месторождения охр глинистых, из них 2 месторождения расположены в Кантемировском районе - Журавское и Рудаевское. Возле станции Пасеково имеются залежи бурого угля. На территории района ведутся разработки бентонитовых глин, при добыче песка встречаются синие глины.

Таким образом, к основным полезным ископаемым района относятся:

- песок и песчанники;
- охра глинистая;
- каменный уголь;
- пестроцветные глины;
- ожелезненные суглинки;
- мергель;
- бентонитовые глины;
- гранит.

Согласно таблице 4, разрабатывается освоение данных месторождений в Викторовском, Колесниковском, и Гармашевском.

Таблица 4. Месторождения полезных ископаемых и подземных вод

Название полезного ископаемого	Месторождение (участок)	Местоположение	Степень освоения
Пески	Викторовский	0,1 км к З от с. Викторовка	Разрабатывается
Пески	Колесниковский	1,9 км к юго-востоку от с. Колесниковка	Разрабатывается
Пески	Гармашевский	Северная окраина с. Гармашевка	Разрабатывается

3. ЭКОНОМИЧЕСКИЙ ПОТЕНЦИАЛ

3.1. Конкурентные преимущества муниципального района определены:

1. выгодным транспортно-географическим положением с разветвленной транспортной сетью:

1.1. через территорию района проходят: двухпутная электрифицированная железная дорога на участке Журавка-Миллерово, железнодорожная магистраль юго-восточной железной дороги «Москва-Ростов»;

1.2. через территорию района проходят 3 магистральных газопровода «Уренгой-Новопсков», «Петровск-Новопсков», «Писаревка-Анапа»;

1.3. в 60 км от рп. Кантемировка проходит федеральная дорога М4-Дон.

2. аграрной ориентацией экономического комплекса;

3. ускоренным развитием животноводства;

4. сохранением промышленного производства;

5. наличием трудового потенциала;

6. наличием свободных инфраструктурно-обустроенных земельных участков для размещения производственного и жилищного строительства.

Потенциал развития сельскохозяйственного производства:

- по валовому производству молока Кантемировский район занимает 5 место в Воронежской области;

- на территории района осуществляют свою деятельность сельские хозяйства, занимающиеся разведением племенного скота;

- внедрение передовых технологий, использование высокоурожайных сортов и гибридов сельскохозяйственных культур, по объему внесения минеральных удобрений район является лидером среди районов области.

3.2. Социально-экономическое положение муниципального района

Экономика района имеет дифференцированную структуру, по отраслям и формам собственности представлена всеми основными секторами:

- первичный сектор (отрасли, производящие различные виды сырья) представлен в основном сельским хозяйством и является сырьевой базой экономики района.

- вторичный сектор (обрабатывающая промышленность, строительство, энергетика).

- третичный сектор (транспорт, связь, финансы, торговля, образование, здравоохранение, рекреационная деятельность и другие виды производственных и социальных услуг) обеспечивает функционирование первичного и вторичного секторов экономики района.

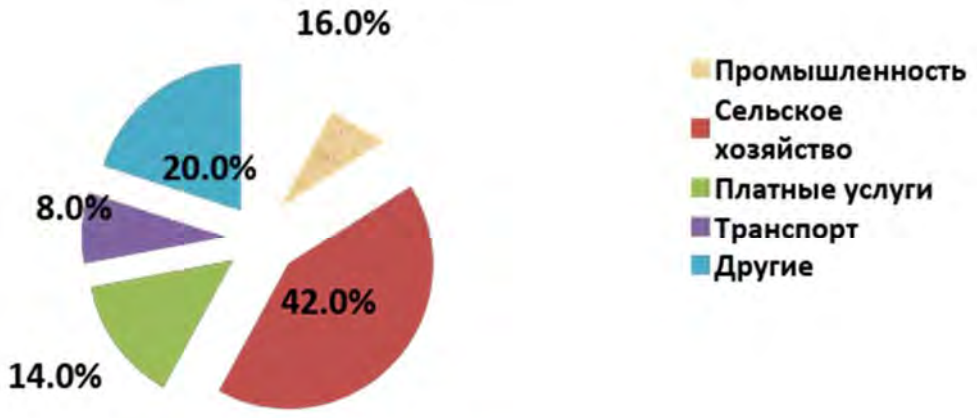

Рисунок 9[5]. Структура экономики Кантемировского муниципального района по объемам производства, продаж и оказанию услуг, 2017 г

Согласно рисунку 9, в структуре экономики Кантемировского муниципального района преобладает сельское хозяйство – 42%.

[5] Органы местного самоуправления Кантемировского муниципального района

Таблица 5[6]. Объем отгруженных товаров собственного производства, в том числе сельское хозяйство, производство и распределение электроэнергии, обрабатывающие производства (без учета субъектов малого и среднего предпринимательства) (тыс. рублей)

	2014	2015	2016	2017
Оборот организаций, тыс. рублей	3854116	4607831	4366510	3980289
Объем отгруженных товаров собственного производства, работ и услуг, выполненных собственными силами, по виду деятельности «Сельское хозяйство», тыс. рублей	289388	1215430	1704156	1860597
Объем отгруженных товаров собственного производства, выполненных работ и услуг собственными силами по виду деятельности «Обрабатывающие производства», тыс. рублей	150658	115511	368681	448228
Объем отгруженных товаров собственного производства, выполненных работ и услуг собственными силами по виду деятельности «Производство и распределение электроэнергии, газа и воды», тыс. рублей	196209	208896	231437	239014

По информации, представленной в таблице 5, оборот организаций (по полному кругу предприятий и учреждений) увеличился на 3,2% по сравнению с 2014 годом и составил 3 980 289 тыс. рублей.

В 2017 году в Кантемировском муниципальном районе объем отгруженных товаров собственного производства по виду деятельности «Сельское хозяйство» составил 1 860 597 тыс. рублей (в 6,4 раза больше, чем в 2014 году), «Обрабатывающие производства» – 448 228 тыс. рублей (в 3 раза больше, чем в 2014 году), по виду деятельности «Производство и распределение электроэнергии, газа и воды» – 239 014 тыс. рублей (в 1,2 раза больше, чем в 2014 году).

Количество прибыльных организаций в районе - 8 (рисунок 10) максимальное количество прибыльных организаций было зафиксировано в 2014 году - 11.

[6] Федеральная служба государственной статистики Территориальный орган Федеральной службы государственной статистики по Воронежской области статистический бюллетень «Социально-экономическое положение районов Воронежской области»

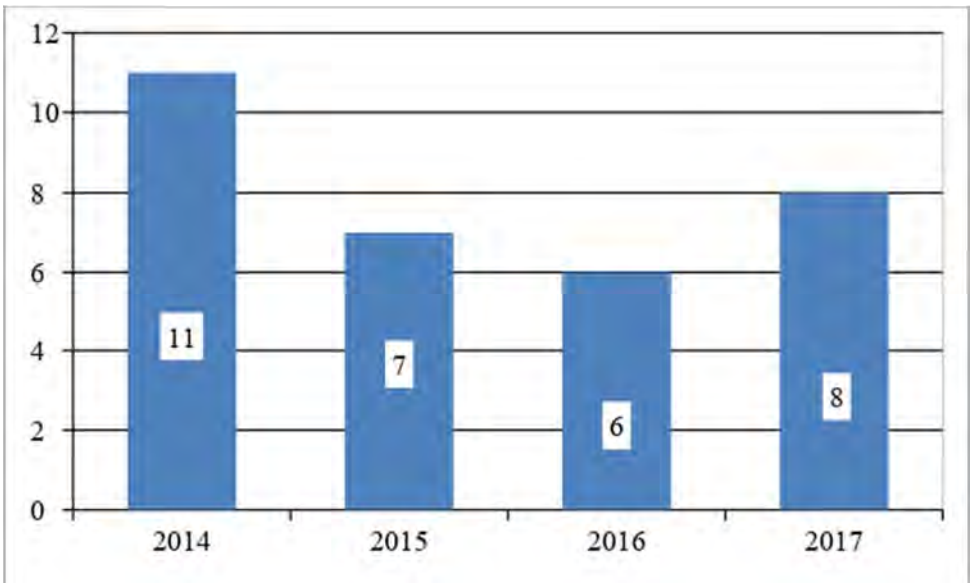

Рисунок 10[7]. Количество прибыльных организаций, единиц

Как показывает рисунок 11, финансовый результат прибыльных организаций в 2017 году составил 435 874 тыс. рублей (однако максимальный результат был, достигнут в 2014 году, и составил 449 169 тыс. рублей), в сравнении с 2016 годом продемонстрировав снижение на 11,9%. Это свидетельствует о финансовой устойчивости и высокой эффективности работы организаций в Кантемировском районе.

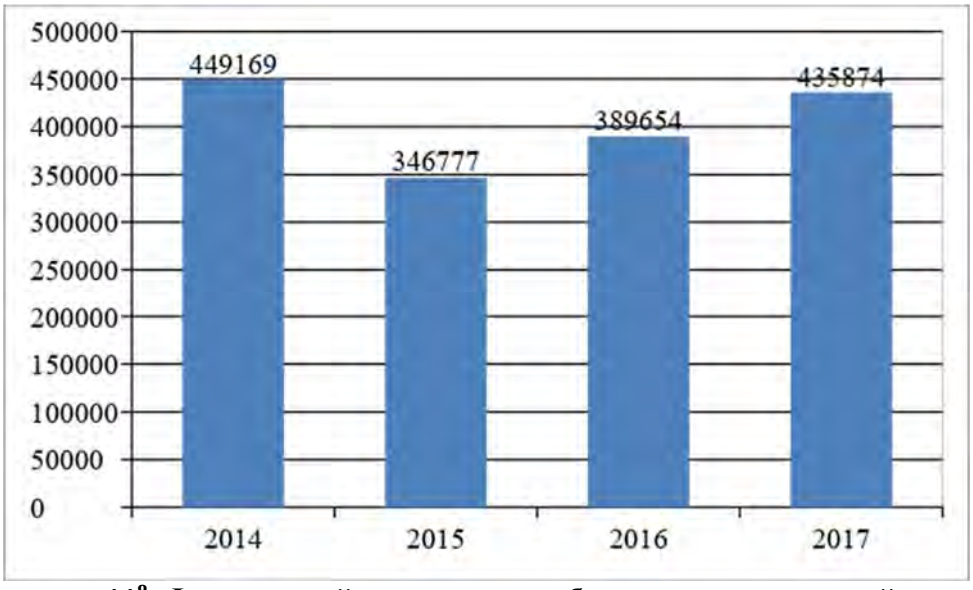

Рисунок 11[8]. Финансовый результат прибыльных организаций, тыс. рублей.

[7] Федеральная служба государственной статистики Территориальный орган Федеральной службы государственной статистики по Воронежской области Статистический бюллетень «Финансовые результаты деятельности предприятий и организаций по районам Воронежской области»

По данным приведенным в таблице 6, в 2017 году сальдо прибылей и убытков показало отрицательное значение, и составило -139,3 млн рублей. Дебиторская задолженность в 2017 году увеличилась в 2 раза по сравнению с 2016 годом и составила 1 185,1 млн рублей, достигнув своего максимального показателя за рассматриваемый период (2014-2017 годы).

Кредиторская задолженность в 2017 году в сравнении с 2016 годом уменьшилась на 16,5%, что является положительной динамикой.

Таблица 6[9]. Показатели финансового состояния организаций (без учета субъектов малого предпринимательства)

	2012	2013	2014	2015	2016	2017
Сальдо прибылей и убытков, млн рублей	79,7	17	444,6	324,1	136,4	-139,3
Прибыль (+), млн рублей	99,9	58,4	449,2	353,3	143,4	1,9
Убыток (-), млн рублей	20,2	41,5	4,5	29,2	7,0	141,2
Дебиторская задолженность, млн рублей	485,8	400,2	572,1	705,7	588,9	1185,1
Кредиторская задолженность, млн рублей	415,3	274,3	556,5	828,4	560,2	467,7

Согласно таблице 7, оборот розничной торговли в 2017 году вырос на 7,6 % по отношению к показателю 2016 года и составил 2 186 053 тыс. рублей. С 2014 по 2017 годы прирост составил 38,9%. Максимальный показатель был зарегистрирован так же в 2017 году.

Оборот общественного питания в 2017 году увеличился на 10,8% по сравнению с 2016 годом и составил 58 188 тыс. рублей. С 2014 по 2017 год рост составил 33,7%. Максимальный показатель был достигнут в 2017 году.

Объем платных услуг населению в 2017 году составил 606 879, что выше показателя за 2016 год на 45 334 тыс. рублей или на 8,1%. В динамике с 2014-2017 года показатель так же демонстрирует рост (31%).

Оборот оптовой торговли в 2017 году составил 6 166 тыс. рублей, продемонстрировав рост в 5,5 раз в сравнении с 2016 годом.

---

[8]Федеральная служба государственной статистики Территориальный орган Федеральной службы государственной статистики по Воронежской области Статистический бюллетень «Финансовые результаты деятельности предприятий и организаций по районам Воронежской области»

[9] Федеральная служба государственной статистики Территориальный орган Федеральной службы государственной статистики по Воронежской области Статистический бюллетень «Финансовые результаты деятельности предприятий и организаций по районам Воронежской области»

Таблица 7[10]. Отдельные показатели торговли (по полному кругу предприятий)

	2014	2015	2016	2017
Оборот розничной торговли, тыс. рублей	1574159	1867874	2030379	2186053
Оборот общественного питания, тыс. рублей	43512	48641	52495	58188
Оборот оптовой торговли, тыс. рублей	214922	663	1104	6166
Объем платных услуг населению, тыс. рублей	462991	515127	561545	606879

Потребительский рынок Кантемировского муниципального района характеризуется высокой конкурентной средой, которая способствует формированию торговой инфраструктуры на территории района, развитию и насыщению товарных рынков и удовлетворению потребностей населения в товарах, внедрению новых форм обслуживания покупателей.

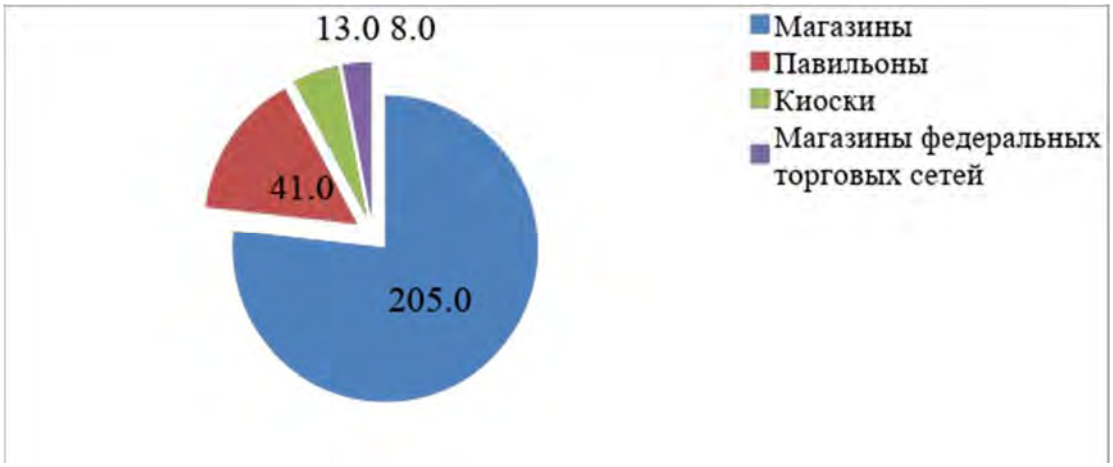

Рисунок 12[11]. Количество объектов розничной торговли, единиц

Оборот розничной торговли на душу населения в 2017 году составил 63 717 рублей (прирост 108,7% к уровню прошлого года).

Согласно рисунку 12, на территории Кантемировского района розничную торговлю осуществляют 205 магазинов, 41 павильон, 13 киосков, 8 магазинов федеральных торговых сетей («Магнит», «Пятерочка»).

Материально-техническая база торговли постоянно обновляется, осуществляется реконструкция и модернизация предприятий.

[10] По данным органов местного самоуправления Кантемировского муниципального района
[11] По данным органов местного самоуправления Кантемировского муниципального района

Обеспеченность населения площадью торговых объектов в настоящее время – 468,63 м^2 на 1 тыс. жителей, при нормативе – 552,17 м^2

На территории района осуществляют деятельность розничные торговые сети, удельный вес которых в общем товарообороте составляет:

- Кантемировское РАЙПТК - 22,2%;
- «Магнит» - 12,0%;
- «Пятерочка» - 8,3%.

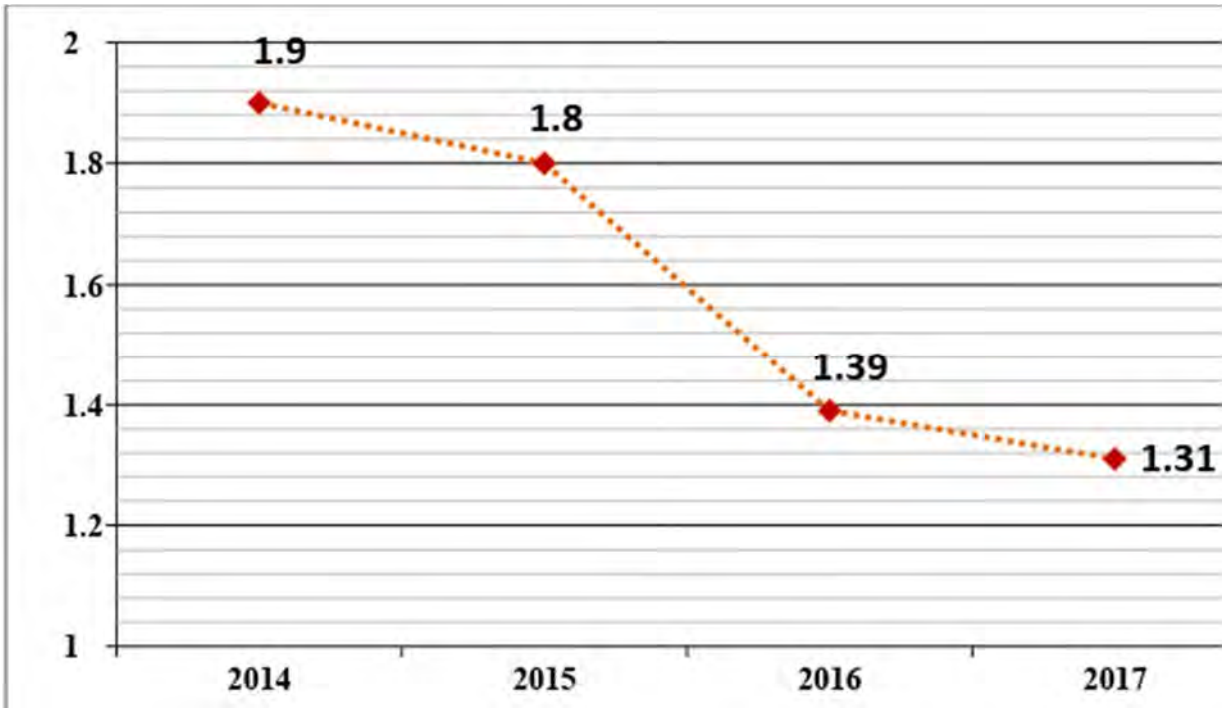

Рисунок 13[12]. Уровень регистрируемой безработицы,%

Как показывает рисунок 13, в 2017 году уровень регистрируемой безработицы составил 1,31%, что ниже уровня 2016 года на 5,8%. Снижение уровня регистрируемой безработицы обусловлено сокращением среднемесячной численности безработных с 253 человек до 239 человек в результате проводимой работы по трудоустройству незанятого населения. В 2017 году на предприятия района было трудоустроено 795 человек.

[12] По данным Департамента труда и занятости населения Воронежской области, ГКУВО «Центр занятости населения Кантемировского района»

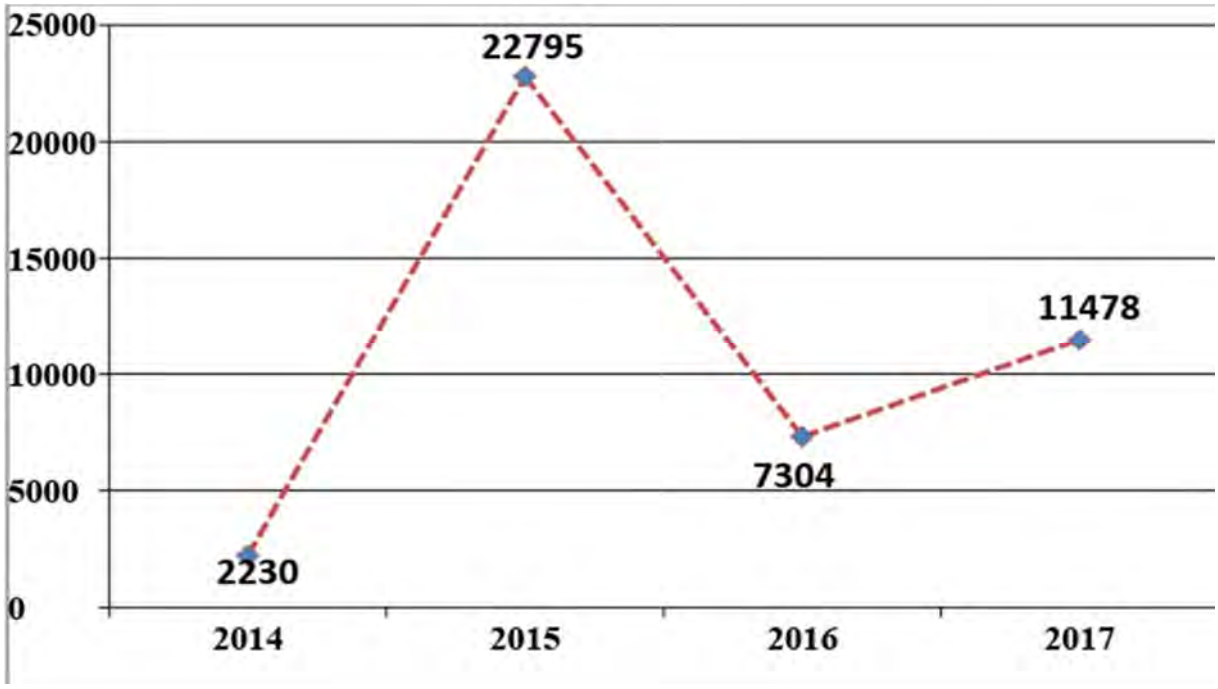

Рисунок 14[13]. Динамика инвестиций в основной капитал, тыс. рублей.

Согласно рисунку 14, динамика объема инвестиций в основной капитал показывает разнонаправленную тенденцию на протяжении 3 лет (с 2014 по 2017 год). Причем в 2015 году объем инвестиций в основной капитал достиг наибольшего значения – 22 795 тыс. рублей. В 2017 году по сравнению с 2016 был зафиксирован рост показателя с 7 304 тыс. рублей до 11 478 тыс. рублей. (57,1%)

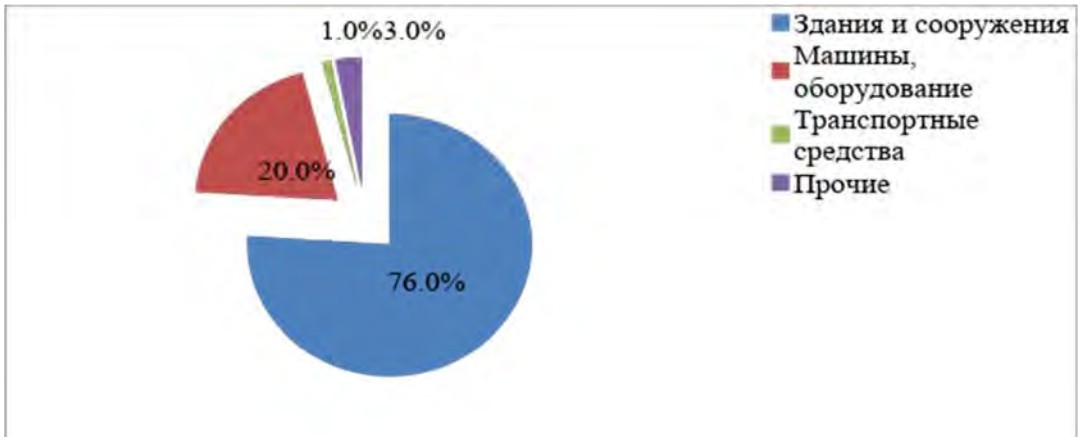

Рисунок 15[14]. Структура инвестиций в основной капитал по видам основных фондов, 2017 г.

В структуре инвестиций в основной капитал доминируют инвестиции в здания и сооружения (рисунок 15).

[13] Федеральная служба государственной статистики Территориальный орган Федеральной службы государственной статистики по Воронежской области Статистический бюллетень Инвестиционная деятельность организаций по районам Воронежской области

[14] Федеральная служба государственной статистики Территориальный орган Федеральной службы государственной статистики по Воронежской области Статистический бюллетень Инвестиционная деятельность организаций по районам Воронежской области

Согласно рисунку 16, среди инвестиций в основной капитал по источникам финансирования большую долю занимают привлеченные средства (73%) из федерального бюджета, бюджетов субъектов, кредиты банка, заемные средства других организаций, средства внебюджетных фондов, а доля собственных средств организаций составляет 27%.

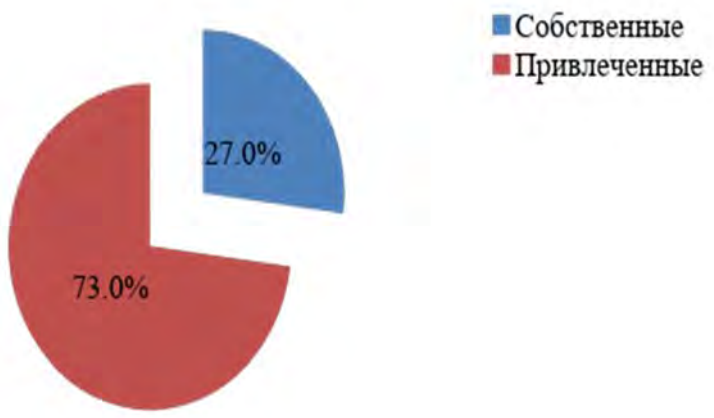

Рисунок 16[15]. Структура инвестиций в основной капитал по источникам финансирования, 2017 г.

Малое и среднее предпринимательство – как наиболее мобильный сектор экономики способствует формированию сбалансированной рыночной структуры экономики и конкурентной среды, росту налогооблагаемой базы для бюджетов всех уровней, снижению уровня безработицы за счет увеличения занятости и самозанятости населения, обеспечивает насыщение потребительского рынка разнообразными товарами и услугами.

По итогам 2014 года, число субъектов малого и среднего предпринимательства в расчете на 10 тыс. человек населения составило 243,68 единиц, в 2015 году – 254,46 единиц, в 2016 году – 248,70 единиц, в 2017 году – 254,71 единиц.

Согласно данным Территориального органа Федеральной службы государственной статистики, на территории Кантемировского муниципального района по состоянию 1 января 2018 года свою деятельность осуществляли 866 субъектов МСП

[15] Федеральная служба государственной статистики Территориальный орган Федеральной службы государственной статистики по Воронежской области Статистический бюллетень Инвестиционная деятельность организаций по районам Воронежской области

(малые, микропредприятия, средние предприятия, индивидуальные предприниматели), в сравнении с предыдущим годом число субъектов предпринимательской деятельности увеличилось на 5 единиц, 2014 годом – на 15 единиц.

В бюджет муниципального района от субъектов малого и среднего предпринимательства поступило 36 367 тыс. рублей, что составляет 17% в общем объеме налоговых поступлений.

3.3. Ключевые отрасли экономики

3.3.1. Промышленное производство

Промышленность в Кантемировском районе представлена 8 промышленными предприятиями (АО «Журавский охровый завод», ООО «Промавторемонт», ООО «Фэско», ПТК «Колос», ПТК «Пищевик», ООО ЖКПП «Коммунальник», МУП «Водоканал», МУП «Комбинат благоустройства Митрофановский»).

Основные направления деятельности крупнейших предприятий района:

АО «Журавский охровый завод»

За 2017 год предприятием отгружено товаров собственного производства в действующих ценах на сумму 110,3 млн рублей (97,5 % к уровню 2016 года).

Производство бентонитового порошка составило 27 223,4 тонны (97,29 % к аналогичному периоду 2016 года), шунгитового порошка - 503,6 тонны (135,5% к уровню прошлого года).

За 2017 год предприятие получило прибыль в сумме 9 811 тыс. рублей.

ООО «Промавторемонт»

С 2016 года идет модернизация предприятия, ремонтируются цеха, заводоуправление, проведена замена оборудования по современным технологиям, открыт новый цех по производству окон и дверей из поливинилхлорида, начато производство нового оборудования для молочных комплексов. На завод вернулось более 100 человек.

По итогам работы в 2017 году предприятием отгружено товаров собственного производства в действующих ценах на сумму 174,6 млн рублей.

Произведено продукции: навозоуборочные транспортеры ТСН - 126 шт., ремкомплекты к транспортерам - 315 шт., изделия ПВХ - 1032 шт., фасонный элемент 8 630,6 м, конек светоаэрационный 13 комплектов.

По итогам 2017 года предприятие получило прибыль в сумме 1 000 тыс. рублей

ООО «ФЭСКО»

За 2017 год отгружено товаров собственного производства в действующих ценах на сумму 95,1 млн рублей (32,3% к уровню 2016 года). Снижение объема отгруженных товаров собственного производства обусловлено плановым техническим ремонтом производственного оборудования.

Произведено продукции: масло прессовое соевое - 27,9 тонны, масло экстракционное соевое - 510,7 тонны, шрот соевый - 2 331,8 тонны.

Потребительский кооператив «Колос»

За 2017 год предприятием отгружено товаров собственного производства в действующих ценах на сумму 42,0 млн рублей.

Произведено продукции: хлеба и хлебобулочных изделий - 811,3 тонны, кондитерских изделий - 49,6 тонны.

По итогам 2017 года предприятие получило прибыль в сумме 1 313 тыс. рублей.

Потребительский кооператив «Пищевик»

За 2017 год предприятием отгружено товаров собственного производства в действующих ценах на сумму 26,3 млн рублей.

Произведено продукции: хлеба и хлебобулочных изделий - 341,5 тонны, кондитерских изделий - 1,8 тонны, безалкогольных напитков - 66,6 тыс. литров.

По итогам 2017 года предприятие получило прибыль в сумме 2 661 тыс. рублей.

ООО ЖКПП «Коммунальник»

За год предприятием отгружено товаров собственного производства в действующих ценах на сумму 96,1 млн рублей.

Распределено: электроэнергии 34 806 тыс. кВт.

По итогам 2017 года предприятие получило прибыль в сумме 3 246 тыс. рублей.

МУП «Водоканал»

За 2017 год предприятием отгружено товаров собственного производства в действующих ценах на сумму 22,0 млн рублей.

Распределено воды 245,9 тыс. м^3.

По итогам 2017 года предприятие получило прибыль в сумме 659 тыс. рублей

МУП «Комбинат благоустройства «Митрофановский»

За 2017 год предприятием отгружено товаров собственного производства в действующих ценах на сумму 9,8 млн рублей.

Распределено воды 84,3 тыс. м^3.

По итогам 2017 года предприятие получило убыток в сумме 3 тыс. рублей

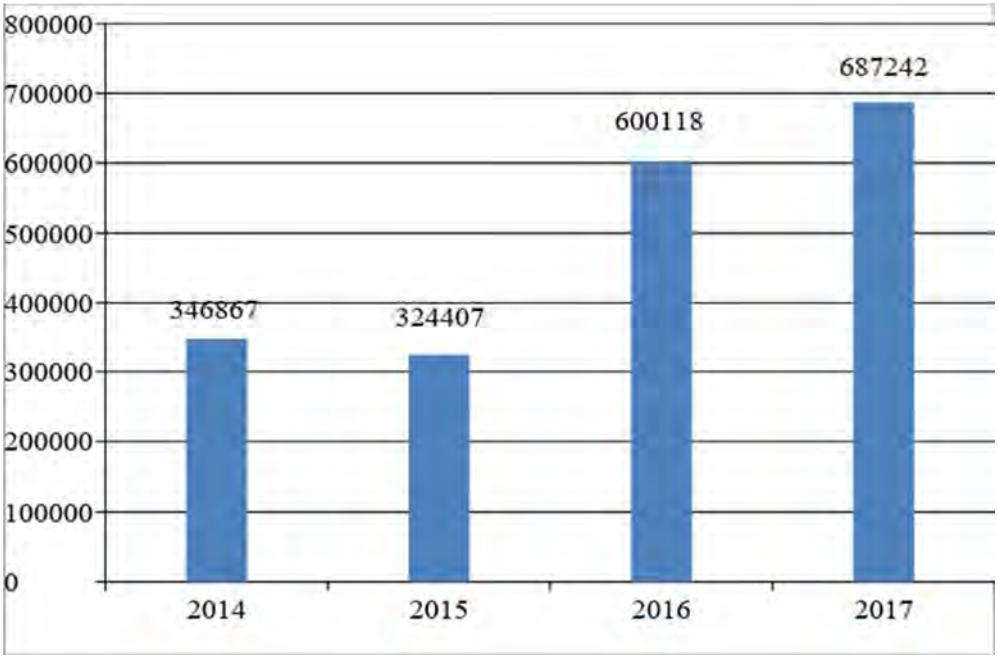

Рисунок 17[16]. Объём отгруженных товаров собственного производства, тыс. рублей. (обрабатывающие производства; производство и распределение электроэнергии, газа и воды)

Согласно рисунку 17, в 2017 году объём отгруженных товаров собственного производства в целом по отрасли составил 687 242 тыс. рублей (что является максимальным показателем за рассматриваемый период, минимальный был зарегистрирован в 2015 году и составил 324 407 тыс. рублей).

На предприятиях промышленности работают 511 человек, среднемесячная заработная плата по отрасли – 20 448 рублей.

[16] По данным органов местного самоуправления Кантемировского муниципального района

3.3.2. Строительство

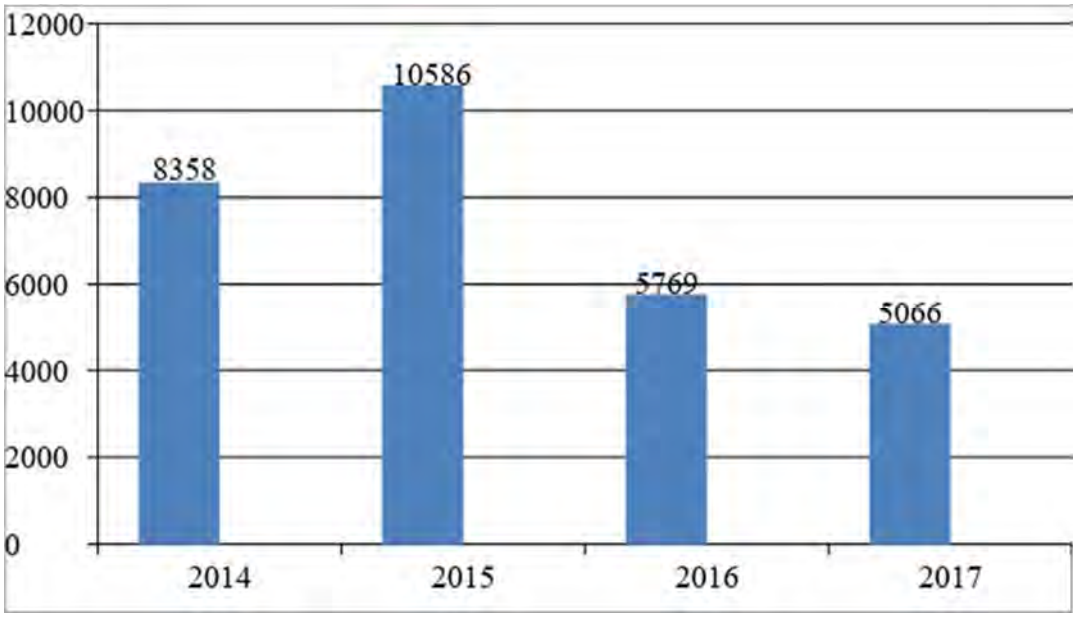

Рисунок 18[17]. Объем ввода жилья, м^2

Согласно рисунку18, на 2017 год сфера строительства в Кантемировском муниципальном районе представлена 7 предприятиями. В период с января по декабрь 2017 года введено 5 066 м^2 общей площади жилья. Однако, в динамике (2014-2017 годы) снижение показателя составило 39,4%

В расчете на одного жителя муниципального района в 2014 году приходилось 23,5 м^2 общей площади жилых помещений, в 2015 году – 23,98 м^2, в 2016 году – 24,2 м^2. В 2017 году данный показатель составил 23,85 м^2.

3.3.3. Агропромышленный комплекс

Ведущую роль в производственной деятельности района занимает сельское хозяйство.

Площадь сельскохозяйственных угодий в районе составляет 201,3 тыс. га, из них пашня - 139,3 тыс. га.

Сельскохозяйственным производством в районе занимаются 15 хозяйств, специализирующихся на выращивании зерновых, технических, кормовых культур, из них 9 занимаются производством молока и мяса. Работает 154 крестьянских

[17] Федеральная служба государственной статистики Территориальный орган Федеральной службы государственной статистики по Воронежской области Статистический бюллетень «Жилищное строительство по районам Воронежской области»

(фермерских) хозяйства. В сельскохозяйственных предприятиях района занято 1 559 человек, средняя заработная плата - 24 308 рублей, рост 113,6%.

В сельском хозяйстве произведено продукции на сумму 7,2 млрд рублей, в том числе: продукции растениеводства на сумму 4,9 млрд рублей, животноводства - 2,3 млрд рублей.

Стабильно работают следующие сельскохозяйственные предприятия:

ООО СХП «Новомарковское» – один из лидеров в животноводческой отрасли. С 2015 года СХП «Новомарковское» обладает статусом племенного репродуктора.

Поголовье КРС составляет 16 240 голов (66% от общего количества КРС по району), в том числе коров - 5 110 голов (58% от общего количества коров по району).

Произведено молока 29 350 тонн - это 72% от общего объема производства по району, надой на 1 корову - 6 726 кг. Производство мяса составило - 2 069 тонн (70% от уровня районного производства).

Предприятием реализованы проекты, направленные на развитие животноводства. Введены в эксплуатацию 2 роботизированных корпуса на 960 голов коров, где установлены роботы-дояры и роботы-подталкиватели для обслуживания кормового стола.

Предприятие принимает участие в решении социальных вопросов в населенных пунктах района: строительство дорог, ремонт мостов, ремонт социальных объектов (образование 50х50, культура, спорт).

В 2018-2019 годы предприятием планируется реализация следующих инвестиционных проектов:

- строительство молочного комплекса на 2 100 дойных коров с выводом молодняка;

- строительство элеватора в рп. Кантемировка.

ООО ССП «Нива»:

В отчетном году предприятие создало свое структурное отделение на территории села Валентиновка Фисенковского сельского поселения. В 2017 году создана современная производственная база: модернизировали мехток, установили

сортировальную машину производительностью 80 тонн в час, сделали завальную яму на 50 тонн для приема большегрузных машин с прицепами, а также установили зерносушилку отечественного производства на 35 тонн и возвели ангары для хранения зерна. Создано дополнительно 29 рабочих мест.

Реализуются инвестиционные проекты, направленные на развитие животноводства и социальное развитие села.

Произведено:

- зерновых - 21,3 тыс. тонн (урожайность с 1 га - 33,4 ц);
- подсолнечника- 6,1 тыс. тонн (урожайность с 1 га - 25,3 ц).

Поголовье КРС - 1 330 голов, в том числе коров - 500 голов. Произведено молока 2 617 тонн, надой на 1 корову – 6 477 кг. Производство мяса составило 80,3 тонны.

ООО СХП «Агротранс»:

Площадь сельхозяйственных угодий - 3,9 тыс. га.

Произведено:

- зерновых - 8,6 тыс. тонн (урожайность с 1 га - 40,0 ц);
- свеклы - 29,6 тыс. тонн (урожайность с 1 га - 498,4 ц);
- подсолнечника - 1,9 тыс. тонн (урожайность с 1 га - 33,6 ц);
- численность работающих - 24 человека;

Введен в эксплуатацию комплекс по сортировке, сушке и хранению зерна площадью 5 335 м^2. А так же склады в составе комплекса в количестве 4 штук площадью 3 073 м^2. Проводятся мероприятия по техническому переоснащению предприятия и внедрению передовых технологий в растениеводстве.

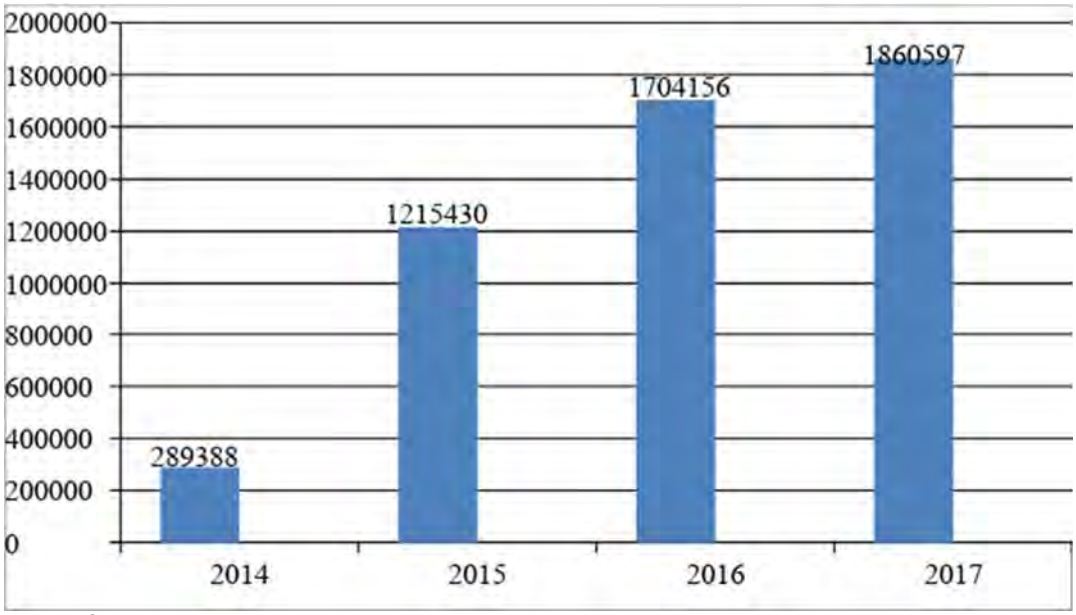

Рисунок 20[18]. Объем отгруженных товаров собственного производства, работ и услуг, выполненных собственными силами, по виду деятельности «Сельское хозяйство», тыс. рублей.

Как видно из рисунка 20, объем отгруженных товаров собственного производства в 2017 году вырос в 6,4 раза по сравнению с 2014 годом и составил 1 860 597 тыс. рублей.

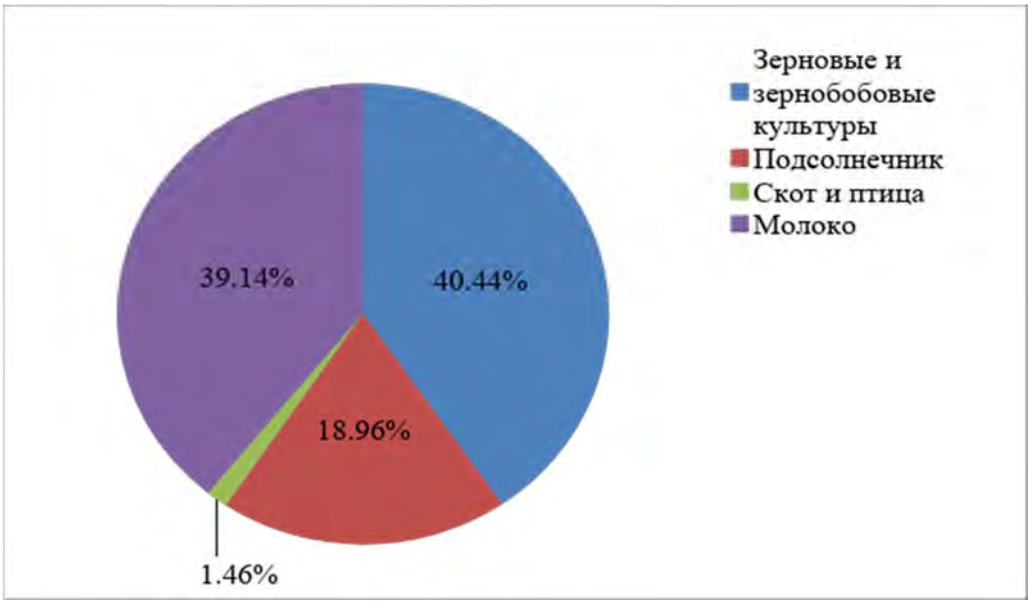

Рисунок 21[19]. Структура реализованной сельскохозяйственной продукции, 2017 г.

[18] Федеральная служба государственной статистики Территориальный орган Федеральной службы государственной статистики по Воронежской области статистический бюллетень «Социально-экономическое положение районов Воронежской области»

[19] Федеральная служба государственной статистики Территориальный орган Федеральной службы государственной статистики по Воронежской области статистический бюллетень «Реализация сельскохозяйственной продукции в хозяйствах всех категорий Воронежской области»

Согласно рисунку 21, в структуре реализованной сельскохозяйственной продукции преобладают зерновые и зернобобовые культуры (40,44%), молоко (39,14%).

Рисунок 22[20]. Структура сельскохозяйственных угодий, 2017 г.

По данным диаграммы, представленной на рисунке 22, в структуре сельскохозяйственных угодий наибольший удельный вес занимают пашни, на их долю приходится 72%, на долю пастбищ - 25%, сенокосов - 3%. Преобладание пашни в структуре сельскохозяйственных угодий, и тот факт, что доля фактически используемых сельскохозяйственных угодий составила 100%, свидетельствует о том, что развитие сельского хозяйства района в перспективе будет идти по интенсивному пути развития - становится более наукоемким.

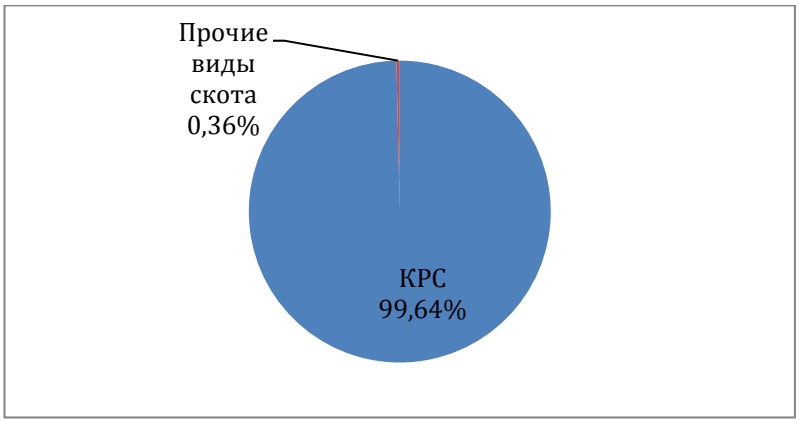

Рисунок 23[21]. Структура реализованной продукции (скот и птица), 2017 г.

[20] Форма № 22-1 "Сведения о наличии и распределении земель по категориям и формам собственности"

Как показывает рисунок 23, в структуре реализованной сельскохозяйственной продукции преобладает крупный рогатый скот, его доля составляет 99,64%.

Таблица 8[22]. Производство основных сельскохозяйственных культур в крупных, средних и малых сельхозорганизациях

	2014	2015	2016	2017
Зерновые и зернобобовые культуры (в весе после доработки)				
Убранная площадь, га	42966	39248	40409	39773
Валовой сбор, тыс. ц	1576,1	993,4	1359,5	1454,8
Урожайность с 1 га, ц.	36,7	25,3	33,6	36,6
Подсолнечник на зерно				
Убранная площадь, га	18042	14392	14444	16541
Валовый сбор, тыс. ц	424,116	312,585	352,809	344,597
Урожайность с 1 га, ц.	23,5	21,7	24,4	20,8
Сахарная свекла (фабричная)				
Убранная площадь, га	3263	4068	5276	4950
Валовый сбор, тыс. ц	1496,2	1367,1	2646,9	1928,9
Урожайность с 1 га, ц.	458,5	336,1	501,7	389,7

По данным представленным в таблице 8, производство зерновых по итогам 2017 года составило – 39 773 тыс. тонн, урожайность - 36,6 ц\га. Стоит отметить, что производство зерновых падает, как в периоде 2016/2017 (на 1,6%), так и в тенденции с 2014 -2017 гг. (на 7,4%)

Произведено подсолнечника на зерно – 344,597 тыс. тонн, урожайность - 20,8 ц\га. Стоит отметить, что производство подсолнечника в Кантемировском муниципальном районе увеличивается. Максимальное значение было зафиксировано в 2014 году и составило 424,116

[21] Федеральная служба государственной статистики Территориальный орган Федеральной службы государственной статистики по Воронежской области статистический бюллетень «Реализация сельскохозяйственной продукции в хозяйствах всех категорий Воронежской области»

[22] Федеральная служба государственной статистики Территориальный орган Федеральной службы государственной статистики по Воронежской области статистический бюллетень «Основные показатели растениеводства районов Воронежской области»

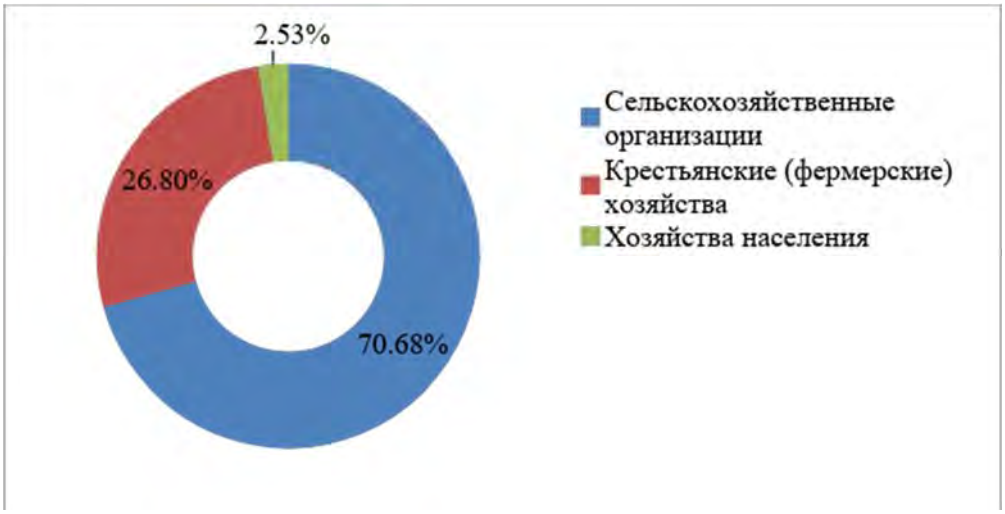

Рисунок 24[23]. Структура посевных площадей Кантемировского муниципального района, 2017 г.

Согласно рисунку 24, в структуре посевных площадей, по состоянию на 2017 год, 70,68% посевных площадей принадлежат сельскохозяйственным организациям, 26,80% - крестьянским (фермерским) хозяйствам, 2,53% относятся к хозяйствам населения.

Таблица 9[24]. Посевная площадь, га

	2012	2013	2014	2015	2016	2017
Сельскохозяйственные организации	86272	87014	87136	86646	81787	83166
Хозяйства населения	3085,12	3206,2	3015,4	3101	2892	2892
Крестьянские (фермерские) хозяйства	30463	31306,3	33604,8	32850	33894	33101
Хозяйства всех категорий	119820,12	121526,5	123756,2	122597	118573	119159

По данным, представленным в таблице 9, посевная площадь в сельскохозяйственных организациях на период с 2012 по 2017 год уменьшилась на 3,6% (максимальный рост был зафиксирован в 2014 году, а минимальный - в 2016 году). Однако в отчетном периоде (2016-2017 годы) рост показателя составил 1,7%.

Площади хозяйств населения на период с 2012 по 2017 год уменьшились на 6,3%.

Посевная площадь крестьянских (фермерских) хозяйств в 2017 году составила 33 101 га. Данный показатель уменьшился в сравнении с предыдущим годом на 2,3%.

[23] Федеральная служба государственной статистики Территориальный орган Федеральной службы государственной статистики по Воронежской области статистический бюллетень «Основные показатели растениеводства районов Воронежской области»

[24] Федеральная служба государственной статистики Территориальный орган Федеральной службы государственной статистики по Воронежской области статистический бюллетень «Основные показатели растениеводства районов Воронежской области»

Рост посевных площадей крестьянских (фермерских) хозяйств наблюдался с 2012 по 2014 год.

В динамике, за рассматриваемый период, посевная площадь хозяйств всех категорий уменьшилась на 0,6%. С 2012 года показатель постепенно увеличивается, но в 2015 году начинается спад. Однако в 2017 году по сравнению с 2016 наблюдается увеличение на 662 га или 0,5%. Следовательно, можно сделать вывод о том, что ситуация постепенно нормализуется.

Согласно данным таблицы 10, в 2017 году площадь посева зерновых и зернобобовых культур, включая кукурузу на зерно, в хозяйствах всех категорий составила 64 851,5 га. За период 2012-2017 гг. площадь уменьшилась на 4,5%. В 2013 году площадь составила 70 206,9 га, достигнув максимального показателя, рост площади в сравнении с 2012 годом составил 2,5%. С 2014 года отмечается постепенное снижение показателя, однако, как можно заметить, в периоде 2016/2017. Рост составил 0,6%.

Наибольший удельный вес в площади зерновых и зернобобовых культур, включая кукурузу, имеют сельскохозяйственные организации - 63,8%.

Таблица 10[25]. Зерновые и зернобобовые культуры, включая кукурузу на зерно, га

	2012	**2013**	**2014**	**2015**	**2016**	**2017**
Сельскохозяйственные организации	47296	47588	44078,5	42243	41737	41364
Хозяйства населения	78,8	91,4	91,4	71	62,9	73,5
Крестьянские (фермерские) хозяйства	20487,1	22527,5	22717,9	22033,3	22663	23414
Хозяйства всех категорий	67861,9	70206,9	66887,8	64347,3	64462,9	64851,5

По данным представленным в таблице 11, площадь технических культур хозяйствах всех категорий в 2014 году продемонстрировала максимальный показатель, и составила 34988,4 га, таким образом, рост в сравнении с 2012 годом составил 18,7%. На период с 2016-2017 гг. так же отмечается рост на 1,3%.

Таблица 11[26]. Технические культуры, га

	2012	**2013**	**2014**	**2015**	**2016**	**2017**

[25] Федеральная служба государственной статистики Территориальный орган Федеральной службы государственной статистики по Воронежской области статистический бюллетень «Основные показатели растениеводства районов Воронежской области»

[26] Федеральная служба государственной статистики Территориальный орган Федеральной службы государственной статистики по Воронежской области статистический бюллетень «Основные показатели растениеводства районов Воронежской области»

Сельскохозяйственные организации	20812	23380	25786	22560	22135	23843
Хозяйства населения	-	-	-	-	50	21,4
Крестьянские (фермерские) хозяйства	8669,9	7696,4	9202,4	9506	9489	8237
Хозяйства всех категорий	29481,9	31076,4	34988,4	32066,0	31674,0	32101,4

Согласно данным приведенным в таблице 12, картофель и овощебахчевые культуры выращиваются в основном в личных подсобных хозяйствах. Темп роста посевных площадей в хозяйствах населения в период с 2012 по 2017 год составил 132,7%. В 2016 году показатель достиг своего максимального показателя и составил 2 323,9 га.

В крестьянских (фермерских) хозяйствах в 2017 году в сравнении с 2016 площадь увеличилась в 3 раза.

Таким образом, по данным приведенным в таблице 12, можно говорить о том, что на период с 2012 по 2017 год площадь картофеля и овощебахчевых культур имеет положительную тенденцию и увеличилась на 23,7%

Таблица 12[27]. Картофель и овощебахчевые культуры, га

	2012	**2013**	**2014**	**2015**	**2016**	**2017**
Сельскохозяйственные организации	-	8	-	-	-	-
Хозяйства населения	1682,2	1656,2	1656,2	1650	2323	2231,9
Крестьянские (фермерские) хозяйства	138,5	107	94	106	6,8	20,2
Хозяйства всех категорий	1820,7	1771,2	1750,2	1756	2329,8	2252,1

Согласно данным таблицы 13, в сфере животноводства в 2017 году были получены следующие показатели: производство скота и птицы составило 5 366 тонн, производство молока коровьего составило 48 587 тонн. Вышеперечисленные показатели продемонстрировали спад на период с 2016 по 2017 года. Однако в динамике с 2012 года наблюдается рост таких показателей как производство молока (154,7%), производство яиц (101,9%) и производство шерсти овечьей (132,9%).

Таблица 13[28]. Производство продукции животноводства в хозяйствах всех категорий, тонн

	2012	**2013**	**2014**	**2015**	**2016**	**2017**

[27]Федеральная служба государственной статистики Территориальный орган Федеральной службы государственной статистики по Воронежской области статистический бюллетень «Основные показатели растениеводства районов Воронежской области»

[28] Федеральная служба государственной статистики Территориальный орган Федеральной службы государственной статистики по Воронежской области статистический бюллетень «Основные показатели животноводства районов Воронежской области»

Скот и птица (произведено на убой в живом весе)	7052	7588	5176	5160	5445	5366
Молоко	31415	31133	36668	50621	50352	48587
Яйца куриные, тыс.шт.	10479	–	–	10773	10809	10673
Шерсть овечья	8,5	10,3	11,1	12,7	12,9	11,3
Мёд	121,8	106,9	135	93,7	0	0

По данным, представленным в таблице 14, поголовье крупного рогатого скота в 2017 году составило 28 718 голов (148,8% к уровню 2012 года), в том числе: поголовье коров – 10 003 голов(116,1%), поголовье овец и коз – 5 492 голов (102,9%). Поголовье лошадей в Кантемировском районе снизилось на 54,4% и стало равным 112.

Таблица 14[29]. Поголовье скота в хозяйствах всех категорий, голов

	2012	**2013**	**2014**	**2015**	**2016**	**2017**
Крупный рогатый скот	19302	10166	23804	25787	29377	28718
Коровы	8617	4087	9843	10640	9563	10003
Свиньи	10637	–	–	–	-	-
Овцы и козы	5335	5478	6299	7077	6535	5492
Лошади	206	91	136	143	116	112

3.4. Основные предприятия (выпускаемая продукция)

ООО «Промавторемонт» - сегодня, это современное предприятие, где внедряются новые технологии, новые виды продукции. Реализуется инвестиционный проект «Создание комплексного машиностроительного производства, ООО «Промавторемонт», с объемом финансирования – 1 019,8 млн рублей, срок реализации - 2017- 2024 годы.

Специализация: сельхозмашиностроение;

- изготовление металлоконструкций;
- литейное производство;

[29] Федеральная служба государственной статистики Территориальный орган Федеральной службы государственной статистики по Воронежской области статистический бюллетень «Основные показатели животноводства районов Воронежской области»

– услуги по обработки металлопроката;
– производство окон ПВХ.

Предприятие участвует в социальном развитии села: ремонт объектов образования, приобретение мебели для детской школы искусств.

Введена в действие столовая на 100 мест для сотрудников предприятия.

На предприятии работает свыше 200 человек, среднемесячная заработная плата - 23 771 рубль.

Объем отгруженной продукции - 175 млн рублей, что составляет 32% от объема отгруженных товаров в целом по району.

Перспективы развития предприятия:

- выпуск металлоконструкций до 500 тонн в месяц с созданием 50 рабочих мест;

- производственная мощность литейного участка увеличится до 250-300 тонн готовой продукции в месяц, что позволит создать дополнительные рабочие места в количестве не менее 25 человек.

- увеличение объема производства продукции с/х машиностроения и освоение новых видов продукции (стойловое оборудование для КРС, навозоуборочные транспортеры; приспособления для транспортировки жаток; светоаэрационные коньки животноводческих помещений; автопоилки; разбрасыватели удобрений; скреперные установки для уборки навоза и пр.)

АО «Журавский охровый завод» основан в 1912 году. В октябре 2004 года отгружен первый вагон кормового бентонитового порошка в Китай, в качестве пролонгатора минеральных удобрений. Предприятие реализует бентонит в различных формах: формовочный, кормовой и гранулированный. Кроме того, завод выпускает экологически чистый минеральный пигмент Охра (лакокрасочная продукция) и тонкодисперсный

шунгитовый порошок Карелит. Продукцией завода также является наполнитель для кошачьих туалетов. За 2017 год произведено продукции на сумму 118,0 млн рублей отгрузка товаров составила 110,3 млн рублей. Помимо основной деятельности предприятие занимается научными разработками: совместно с МИТХТ (кафедры химии и физики) проводятся исследования по применению «КАРЕЛИТа» в битумах, изделиях из пластмасс, латекса и в катализе, Совместно с МИТХТ (кафедра коллоидной химии) в рамках НИР проводятся исследования по смешению «КАРЕЛИТА» с бентонитом с целью снижения себестоимости с условием сохранения химических и физических свойств не ниже чем у «ТАУРИТ».

ООО ЖКПП «Коммунальник». Осуществляет производство и распределение тепловой энергии. Объем отгруженных товаров за год составил 96,1 млн рублей (101% к уровню прошлого года). Прибыль – 4 051 тыс. рублей.

МУП «Водоканал». Предприятие оказывает услуги по водоснабжению, удалению и обработке сточных вод. В 2017 году объем выполненных предприятием услуг собственного производства составил 22,0 млн рублей, что в 1,4 раза выше аналогичного периода прошлого года. Прибыль - 659 тыс. рублей.

МУП «Комбинат благоустройства Митрофановский» оказывает услуги по водоснабжению, удалению и обработке сточных вод. За 2017 года объем отгруженных предприятием услуг собственного производства составил 9,8 млн рублей, что составляет 112% к прошлому году.

ООО «Феско». Основной вид деятельности - производство неочищенных растительных масел (соевое масло и соевый шрот). За 12 месяцев 2017 года отгружено товаров собственного производства в действующих ценах на сумму 95,1 млн рублей (32,3% к уровню 2016 года). Снижение объема отгруженных товаров собственного производства обусловлено плановым техническим ремонтом производственного оборудования.

Предприятия потребительской кооперации (ПТК «Колос», ПТК «Пищевик»)

В 2017 году проведена реконструкция предприятия ПТК «Колос» - установлены новые печи, оборудование, что позволило улучшить качество хлеба, расширить ассортимент, увеличить объем производства.

В настоящее время вырабатываются 53 вида хлебобулочных изделий и 22 вида кондитерских изделий, из них освоены в 2017 году - 10 хлебобулочных и 7 кондитерских.

Отгружено товаров собственного производства на сумму 42,0 млн рублей, (12% от объема отгруженных товаров в целом по району).

В районе также работают крупные инвесторы, которые уже добились высоких результатов. Это такие компании, как **АО «Молвест»** (ООО СХП «Новомарковское»), **ООО ТД «ТехЗаказ»** (ООО ССП «Нива»), **ООО «Воронежская строительная биржа»** (ООО «Промавторемонт»), которые реализуют следующие значимые проекты: строительство молочного комплекса на 3 000 дойных коров с молодняком КРС, строительство элеватора, комбикормового завода, комплекса для ремонтных телок и молодняка на 9 600 голов (ООО СХП «Новомарковское»), модернизация и развитие животноводческого комплекса ООО ССП «Нива», создание комплексного машиностроительного производства ООО «Промавторемонт».

3.5. Наличие инженерной и транспортной инфраструктуры

3.5.1. Электроснабжение

Электроснабжение потребителей Кантемировского муниципального района осуществляется через 7 опорных распределительных понижающих подстанций (ПС) напряжением 110/35/10кВ от линий электропередач напряжением 110/35кВ (таблица 16).

Таблица 15. Характеристика ПС, расположенных на территории Кантемировского района

№ п./п.	Наименование подстанции	Напряжение кв.	Количество и мощность трансформаторов, тыс. ква
1	ПС Кантемировка	110/35/10	2*10000
2	ПС Журавка/тяговая	110/35/27,5/10	1*40000 1*20000
3	ПС Дружба	35/10	2*4000
4	ПС Талы	35/10	2*4000
5	ПС Титаревка	35/10	2*2500
6	ПС Куликовка	35/10	1*4000
7	ПС Митрофановка	35/10	2*4000

Распределение электроэнергии от ПС осуществляется по линиям электропередач напряжением 0,4 и 10 кВ, через 394 понижающих трансформаторных подстанций (ТП и КТП) напряжением 10/0,4кВ. Суммарная мощность трансформаторных подстанций - 70,24 МВА.

По балансовой принадлежности электросетевые объекты Кантемировского муниципального района входят в состав филиала ПАО «МРСК Центра» - «Воронежэнерго». Резерв мощности технологического присоединения по сетям МРСК составляет 0 МВт.

Общая протяжённость распределительных электрических сетей напряжением 10кВ составляет - 641,770 км, напряжением 0,4 кВ - 546,210 км.

Согласно таблице 16, наибольшее потребление электроэнергии пришлось на сельхоз и промышленные предприятия (10 092 830 кВтч и 4 913 481 кВтч соответственно). Всего отпущено электрической энергии - 59 500 185

Таблица 16. Годовое электропотребление района, 2017 г.

Потребители	Кол-во электричества, млн. кВтч в год
Отпущено электрической энергии потребителям района	59 500 185
В том числе Полезный отпуск потребителям:	
Промышленность	4 913 481
Жилищно-коммунальный сектор	2 813 557
Сельхозпредприятия	10 092 830
Транспорт, связь	581 044
Бюджет	4 877 852
Прочие потребители	36 221 421

3.5.2. Газоснабжение

В настоящее время газоснабжение района развивается на базе природного газа и частично на сжиженном газе.

Газоснабжение Кантемировского муниципального района осуществляется от магистрального газопровода «Уренгой-Новопсков» по газопроводу – отводу, проходящему по землям Кантемировского городского поселения, Смаглеевского сельского поселения, Митрофановского сельского поселения, Писаревского сельского поселения, диаметром 1 200-1 400 мм, рабочим давлением 5,4-7,5 МПа.

Поставка газа в населенные пункты района в основном обеспечивается от автоматической газорегуляторной станции (АГРС), расположенной на землях Кантемировского городского поселения, Смаглеевского сельского поселения, Митрофановского сельского поселения, Писаревского сельского поселения.

Газ от ГРС по межпоселковым газопроводам (давление 0,6 и 1,2 Мпа) поступает на ГРП населенных пунктов, откуда газопроводами среднего и низкого давления попадает непосредственно потребителям.

Газопроводы от ГРС находятся в ведении ОАО «Газпром газораспределение Воронеж».

Протяженность газопроводов Кантемировского муниципального района – 820,869 км.

К газопроводам высокого давления подключаются газорегуляторные пункты, промышленные предприятия, котельные.

К газопроводам низкого давления подключаются жилые дома.

Охват населения природным газом в районе по состоянию на 01.01.2018 года составляет 86,6 %.

Общий уровень газификации района составляет 96,0%.

Направление использования газа:

– технологические нужды промышленности;

– хозяйственно-бытовые нужды населения;

– энергоноситель для теплоисточников.

На сегодняшний день природный газ проведен в 40 населенных пунктах:

3.5.3. Теплоснабжение

Теплоснабжение населенных пунктов Кантемировского муниципального района осуществляется отопительными котельными. Жилой фонд в газифицированных поселениях частично отапливается и снабжается горячей водой от индивидуальных автономных отопительных и водонагревательных систем, работающих на природном газе (в основном малоэтажная застройка), частично централизованно от котельных, работающих на природном газе и твердом топливе.

Промышленные предприятия отапливаются от собственных котельных.

Число котельных – 48.

86% всех котельных района работают на природном газе. Общая суммарная производительность котельных района на 01.01.2017 года составила 45,3 Гкал/час. Общая протяженность тепловых сетей составила 24,3 км.

Социально значимые объекты в населенных пунктах района (школы, больницы, ДК, здания администрации) оборудованы индивидуальными отдельно стоящими и встроенными котельными, топливом для которых является как природный газ, так и твердое топливо.

В районе активно ведутся работы по переводу котельных работающих на жидком и твердом топливе на газ и модернизации инфраструктуры теплоснабжения.

3.5.4. Водоснабжение

Основным источником водоснабжения Кантемировского муниципального района являются подземные воды.

Подземные воды эксплуатируются во всех крупных населенных пунктах и на предприятиях артезианскими скважинами, в мелких населенных пунктах, в основном, колодцами и каптированными родниками.

Всего в районе насчитывается около 176 скважин.

Общий водозабор по району составляет 663,0 тыс.м³/сутки, среднесуточное водопотребление на 1 человека в сутки - 19,5 л/сутки на человека.

Общая протяженность водопроводных сетей составляет 441,5 км.

3.5.5. Водоотведение

Система водоотведения в целом по Кантемировскому муниципальному району достаточно развита. По данным на 2017 год, централизованным водоотведением охвачено 58,3% от всего населения района.

Централизованная система хозяйственно-бытовой канализации имеется в Кантемировском городском, Журавском, Писаревском и Митрофановском сельских поселениях.

Вывод сточных вод осуществляется через сети КНС на очистные сооружения для переработки бытовых сточных вод.

Пропускная мощность очистных сооружений составляет — 3,6 тыс. $м^3$ в сутки. Общая протяженность уличных канализационных сетей района составляет 47,5 км.

3.5.6. Связь

Организациям и населению Кантемировского муниципального района предоставляются следующие основные виды телекоммуникационных услуг:

– местная телефонная связь;

– междугородная и международная связь;

– услуги телефонной связи в выделенной сети;

– местная телефонная связь с использованием таксофонов;

– телеграфная связь;

– предоставление каналов связи;

– услуги связи по передаче данных;

– услуги связи для цели эфирного вещания;

– почтовая связь.

Основным оператором, предоставляющим услуги фиксированной телефонной связи в Кантемировском муниципальном районе, является ПАО «Ростелеком», имеющей следующие показатели:

Общее число телефонных станций в Кантемировском муниципальном районе —32: 2 ГТС и 30 СТС. Ёмкость телефонных станций составляет 10 332 номера; из

них использованная 8 616 номеров. Количество основных телефонных аппаратов сети общего пользования — 8 612 штук; из них квартирных —7 480 штук.

Все СТС расположены в административных зданиях в центрах населенных пунктов и шкафах ШРО (шкаф распределительный оптический).

Вышки сотовой телефонной связи (18 ед.) расположены на территории Кантемировского, Митрофановского, Новомарковского, Писаревского, Титаревского, Бугаевского, Михайловского, Пасековского, Осиковского, Таловского сельских поселений. Услуги подвижной сотовой связи в районе оказывают следующие операторы: «МТС», «МегаФон», Теле2 Воронеж, «Билайн».

Уровень покрытия территории района сетями сотовой связи составляет 96%.

В соответствии с Федеральным Законом от 07.07.2003 №126-ФЗ «О связи» предполагает установку в каждом населенном пункте как минимум 1 таксофона с обеспечением бесплатного доступа к экстренным службам.

В населенных пунктах Кантемировского муниципального района установлено 59 таксофонов, из них 9 - в Кантемировке (в том числе 2 радиотаксофона).

В сельских населенных пунктах — 50 таксофонов.

Доля образовательных учреждений, подключенных к сети «Интернет», - 100%.

В населенных пунктах с численностью населения более 500 человек необходимо организовать как минимум 1 пункт коллективного пользования сетью «Интернет».

3.5.7. Транспортная инфраструктура

Железнодорожный транспорт

Через территорию района проходят: новая двухпутная электрифицированная железная дорога на участке «Журавка-Миллерово»; железнодорожная магистраль юго-восточной железной дороги «Москва-Ростов».

Автомобильный транспорт

Транспортная система в Кантемировском муниципальном районе представлена: 3 магистральными газопроводами («Уренгой-Новопсков», «Петровск-Новопсков», «Писаревка-Анапа»), автодорогой Воронеж-Луганск, в 60 км проходит федеральная дорога М4-Дон.

На территории района пассажирские перевозки осуществляет МУП «Кантемировское пассажирское автопредприятие», перевозкой грузов занимается ЗАО «Кантемировкаагропромтранс».

Организациями, осуществляющими грузовые перевозки, с начала текущего года перевезено 777,4 тыс. тонн грузов, что на 140 тыс. тонн выше уровня 2016 года. Увеличение объема перевозок получено как за счет железнодорожного, так и автомобильного транспорта.

В отчетном периоде погрузочно-разгрузочные работы осуществлялись железнодорожной станцией Кантемировка. Всего за год погружено 1 238 вагонов (в 2016 году - 926), выгружено 2 307 вагонов (2016 год – 2 342), перевезено 108,9 тыс. тонн грузов, что в 2,2 раза выше уровня 2016 года.

Автомобильным транспортом за 2017 год перевезено 668,5 тыс. тонн грузов (113,9% к 2016 году). В общем объеме перевозок, наибольший удельный вес (42,5%) занимают перевозки ЗАО «Кантемировкаагропромтранс». Всего автомобилями предприятия с начала года перевезено 284,1 тыс. тонн грузов (87,7 % к 2016 году). Данный объем получен за счет перевозки песка, щебня, грунта для строительства двухпутной электрифицированной железной дороги на участке Журавка-Миллерово», сахарной свеклы в Ольховатку, зерна, подсолнечника, а также перевозке продуктов питания по территории России.

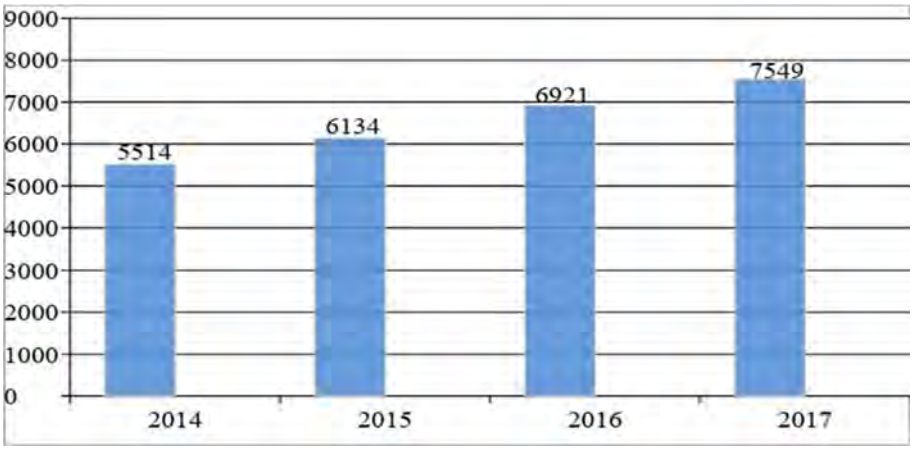

Рисунок 25[30]. Грузооборот грузовых автомобилей, тыс. т-км

[30] По данным органов местного самоуправления Кантемировского муниципального района

Как видно из рисунка 25, грузооборот в 2017 году увеличился на 36,9% по сравнению с 2014 годом и составил 7 549 тыс. т-км.

Автомобильным транспортом общего пользования МУП «Кантемировское пассажирское автопредприятие», наряду с общим снижением пассажирских перевозок, также наблюдается снижение числа пассажиров перевезенных платно с 557,7 тыс. человек в 2016 году до 538,9 тыс. человек в 2017 году. Пассажирооборот по итогам 12 месяцев 2017 года составил 11 782,1 тыс. пасс/км.

В целях улучшения транспортного обслуживания населения осуществлен ремонт здания автостанции в рп. Кантемировка, выполнены работы по устройству входной группы в рамках программы «Доступная среда».

3.6. Кадровый потенциал

В 2017 году численность экономически активного населения составила 18 210 человек, а численность трудоспособного населения – 18 512 человек. Уровень регистрируемой безработицы в 2017 году составил 1,31% от экономически активного населения.

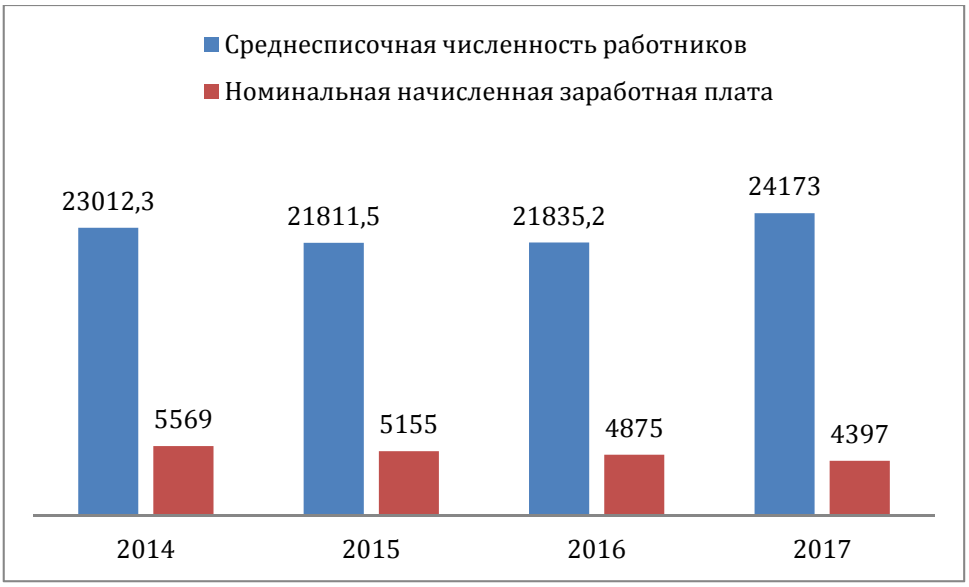

Рисунок 27[31]. Численность и оплата труда работников (без субъектов малого предпринимательства)

[31] Федеральная служба государственной статистики Территориальный орган Федеральной службы государственной статистики по Воронежской области статистический бюллетень «Социально-экономическое положение районов Воронежской области»

Согласно данным рисунка 27, среднесписочная численность работников в 2017 году составила 4 397 человек, а среднемесячная заработная плата работников организаций увеличилась с 23 012,3 рублей в 2014 году до 24 173 рублей в 2017 году.

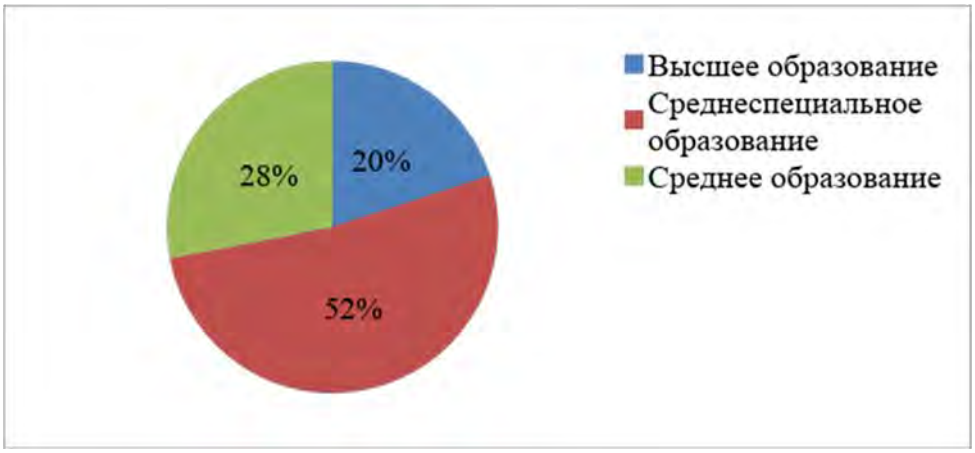

Рисунок 28. Уровень образования населения

По данным представленным на рисунке 28, из числа занятых в экономике 20% имеют высшее образование, 52% - среднее специальное образование, 28% - среднее образование.

Таблица 17[32]. Динамика численности экономически активного населения

	2012	2013	2014	2015	2016	2017
Численность экономически активного населения, человек	19105	18556	18730	18413	18274	18210

Согласно данным таблицы 17, численность экономически активного населения имеет тенденцию снижения. С 2012 года, численность снизилась на 4,7%. Данное снижение происходит из-за естественной убыли населения.

[32] По данным органов местного самоуправления Кантемировского муниципального района

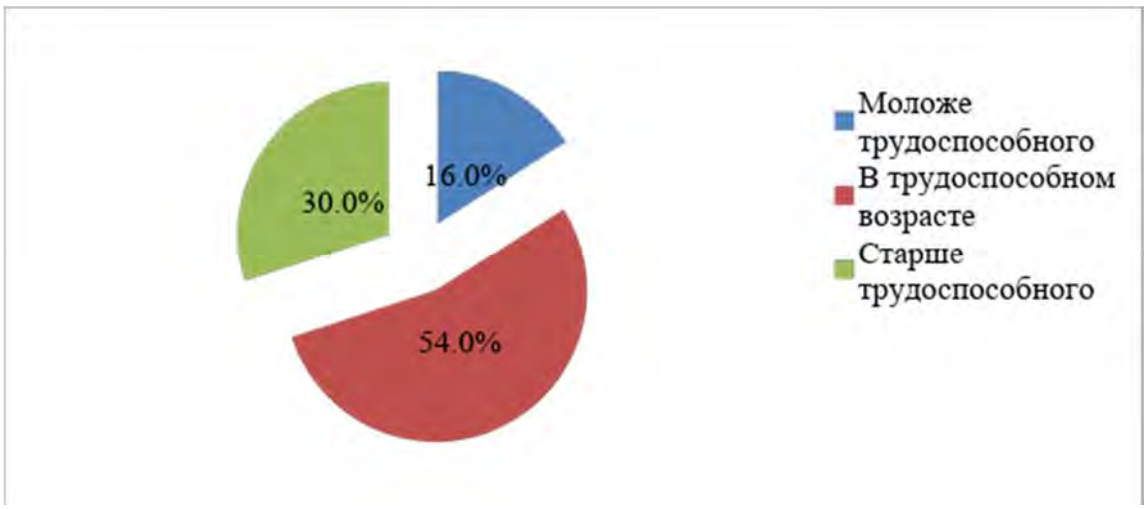

Рисунок 29[33]. Распределение численности населения по основным возрастным группам, в % от общей численности населения, 2017 г.

Как видно из диаграммы, представленной на рисунке 29, в Кантемировском муниципальном районе по состоянию на 2017 год 54% населения является трудоспособным, при этом 16% населения моложе трудоспособного возраста.

Численность учащихся в общеобразовательных учреждениях в 2017 году составила 3 036 человек. Число лиц с высшим профессиональным образованием составляет 3 843 человека (21% от общей численности экономически активного населения района), со средним профессиональным образованием – 16 572 человека (90% от общей численности экономически активного населения).

[33] Федеральная служба государственной статистики Территориальный орган Федеральной службы государственной статистики по Воронежской области статистический бюллетень «Демографический ежегодник Воронежской области»

3.7. Туристический потенциал

Свято-Троицкий храм

Храм в рп. Кантемировка, освященный во имя Святой Живоначальной Троицы, по своей архитектуре не имеет аналогов в России. Храм основан в 1863 году. Сохранился мраморный иконостас, ему 155 лет. В храме несколько особо почитаемых икон: Иверская икона Божьей Матери, Валаамская икона Божьей Матери, икона святителя Николая. Храм внутри расписан. Первые фрески конца XIX века написаны по сырой штукатурке природными красками при высокой температуре. Но многие фрески были разрушены временем. Церковь действующая. В 2013 году храм отметил 150-летие со дня основания.

Церковь Александра Невского (с. Митрофановка)

История храма началась в 1907 году, когда был заложен первый камень в основание будущей церкви.

Строительство проводилось целиком на средства местной помещицы Екатерины Васильевны Кудашевой. Храм был выполнен целиком из красного кирпича, из того же материала была сооружена ограда вокруг него. Сравнительно небольшая по своим размерам церковь была двухкупольной и могла вмещать одновременно 300-400 человек. Когда строительство было завершено, приняли решение освятить престол храма в честь великого защитника Русской земли и Православной веры святого благоверного великого князя Александра Невского. Точная дата освящения храма неизвестна, примерно 1909-1910 годы. С этого момента богослужения в церкви совершались регулярно. В 1911 году при храме создается приют для девочек сирот, где детей обучали грамоте, вышиванию, а также изучению Закона Божия. В 1933 году местными властями принимается решение о её разрушении, церковь к тому времени уже несколько лет была закрыта. В 2001 году по инициативе местных жителей была

зарегистрирована православная община и начато строительство нового храма, рядом с тем местом, где стояла старая церковь. Была сделана закладка фундамента, начато возведение стен. Но потом строительство было заморожено на 5 лет. Приход храма Александра Невского был открыт в 2008 году.

Храм Покрова Пресвятой Богородицы (с. Осиковка).

В 2011 году храм отметил 150-летний юбилей.

Собственный храм осиковцы и прихожане из близлежащих сёл, несмотря на то, что церковь здесь существовала с 1861 года, обрели лишь в 2007 году. Ещё в 1930 году церковь в селе была закрыта, как и многие храмы по всей стране, и служила в качестве колхозной ремонтной мастерской. Но в 2005 году решили восстановить пребывающий в запустении храм. В течение двух лет шла работа. В 2007 году состоялось освящение храма.

Церковь Спаса Преображения Господня (с.Куликовка).

Кирпичная церковь образца зрелого классицизма. Храм основан в 1831 году. С 1930 года церковь была закрыта и на протяжении 85 лет пустовала. Храм находится в полуразрушенном состоянии.

С 2008 года силами местных жителей и епархии начался ремонт в храме. В октябре 2015 года установили позолоченные купола и крест на основной части храма. В 2017 году также заменили часть кровли.

Церковь Успения Пресвятой Богородицы (с. Зайцевка)

Каменный храм был основан в 1831 году, в период с 1931 по 2015 годы не

действовал. С 2000 года при активном участии жителей села началось поэтапное возрождение церкви, был организован сбор средств.

В 2002 году при финансовой поддержке СХ Артель «Зайцевская» и лично его руководителя Василия Белянского частично был обновлен фасад, установлены кресты и купола из нержавеющей стали. В 2015 году работы по восстановлению храма возобновились.

Аллея Героев.

19 декабря 1992 года к 50-летию освобождения Кантемировки по инициативе местных руководителей открыта Аллея Героев. Бюсты установлены воинам героям Советского Союза Великой Отечественной войны Кантемировского района. Здесь

увековечены имена 11 жителей Кантемировского района, геройски сражавшихся на фронтах Великой Отечественной войны. Среди них 8 Героев Советского Союза и 3 кавалера 3-х Орденов Славы.

Памятник «Танк Т-34»

Памятник был воздвигнут в честь героев освободителей танкистов - кантемировцев в августе 1958 года. Памятник сооружен по проекту капитана - инженера Кантемировской танковой дивизии, имя которого не известно.

Стела «Населенный пункт воинской доблести»

За мужество, стойкость и массовый героизм, проявленные защитниками рабочего посёлка Кантемировка в борьбе за свободу и независимость Отечества указом губернатора от 05.09.2014 года поселку присвоено почётное звание «Населённый пункт воинской доблести». В связи с этим в Кантемировке к празднованию 70-летия Победы в Великой Отечественной войне воздвигнута стела. Её торжественное открытие состоялось 6 мая 2015 года в день памяти вмч. Георгия Победоносца. Десятиметровая стела выполнена по эскизному проекту архитектора Романа Пупавцева и представляет собой облицованную гранитом четырехугольную призму со скошенным верхом. На гранях стелы выбит текст указа губернатора Алексея Гордеева о присвоении Кантемировке звания «Населенный пункт воинской доблести» и изображен герб поселка. 165 дней посёлок был в оккупации немецко-итальянских захватчиков, с войны на Кантемировскую землю не вернулись 9 000 человек. Обелиск украшает парк Победы и стала частью мемориального комплекса.

Районный краеведческий музей

Отделом культуры администрации Кантемировского муниципального района в 1984 году, был создан районный краеведческий музей. Ранее он размещался в старом отдельно стоящем здании. Экспонаты музея представляют историческую и познавательную ценность. Экспозиционный фонд музея составляет более 1 тыс. экспонатов. С 2008 года музей приобрел статус официального краеведческого музея. В ходе реконструкции районного Дома культуры было принято решение о переводе музея в здание дворца. Были созданы новые залы и экспозиции, где представлены наиболее значимые предметы и коллекции - подлинные памятники материальной и духовной культуры района. В новом музее 4 экспозиционных зала:

- история и быт района;

- Великая Отечественная война;

- культурное пространство в истории Кантемировского муниципального района;

- зал российско-украинской дружбы.

Картинная галерея

Вопрос о месте её расположения картинной галереи решился только в 2010 году, хотя идеи о ее создании возникли давно. В 2011 году, по поручению главы администрации района Владимира Васильевича Покусаева, Общественная палата и районный Совет ветеранов объявили акцию «Картинная галерея». Они обратились к жителям района с просьбой собрать средства для создания картинной галереи. И уже через год картины были доставлены в район. Председатель Общественной палаты Кантемировского района Петр Прохорович Качалкин побывал у художника в Ленинградской области и привез в Кантемировку картины. 1 ноября 2014 года состоялось торжественное открытие картинной галереи. 62 полотна было передано в дар Кантемировскому району от Михаила Михайловича.

4. ИНВЕСТИЦИИ

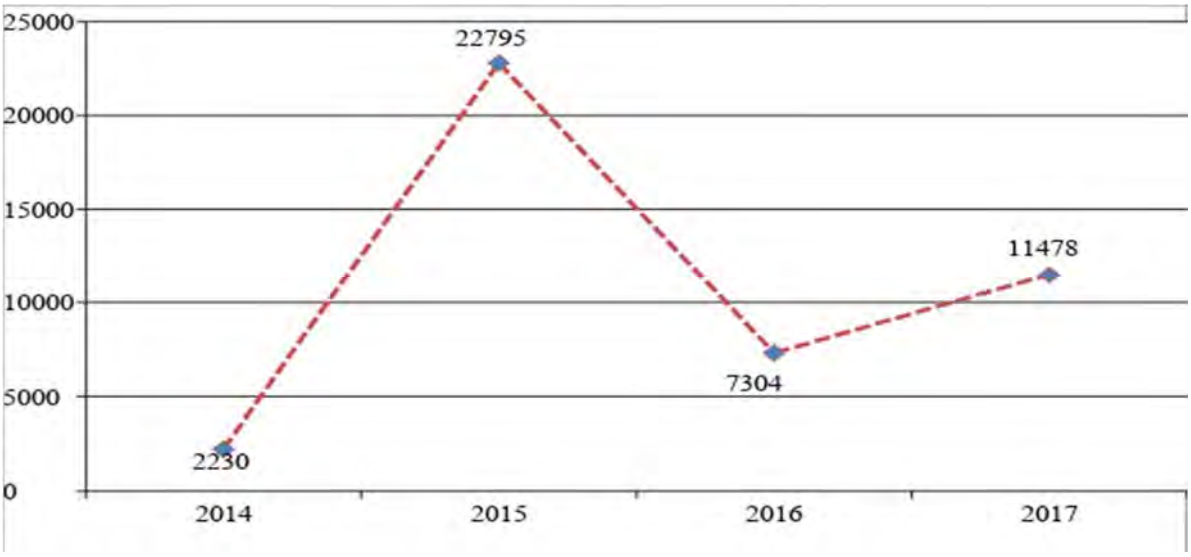

Рисунок 30[34]. Динамика инвестиций в основной капитал, тыс. рублей.

Согласно рисунку 30, динамика объёма инвестиций в основной капитал показывает разнонаправленную тенденцию на протяжении 3 лет (с 2014 по 2017 год). Причём в 2015 году, объём инвестиций в основной капитал достиг наибольшего значения – 22 795 тыс. рублей. На период с 2014 по 2017 год динамика инвестиций в основной капитал была положительной, произошло увеличение в 5 раз.

На территории Кантемировского муниципального района реализованы и реализуются такие масштабные инвестиционные проекты, как:

- федеральный проект «Строительство двухпутной электрифицированной железной дороги на участке Журавка-Миллерово»;

- проект «Создание комплексного машиностроительного производства, ООО «Промавторемонт»,

- проект «Строительство комплекса по сортировке сушке и хранению зерна площадью 5 335 м^2, склады в составе комплекса в количестве 4-х штук площадью 3 073 м^2 - ООО СХП «Агротранс»;

[34] Федеральная служба государственной статистики Территориальный орган Федеральной службы государственной статистики по Воронежской области Статистический бюллетень Инвестиционная деятельность организаций по районам Воронежской области

- проект «Реконструкция телятника на молочном комплексе на 3 000 голов дойного стада с. Новомарковка под корпус дойного стада на 492 головы с роботизированной системой доения - ООО СХП «Новомарковское»;

- проект «Реконструкция производственной базы - ООО ССП «Нива»;

- проект «Реконструкция предприятия ПТК «Колос»;

- проект «Строительство 7 жилых домов на 24 квартиры для работников железнодорожного транспорта».

В социальной сфере осуществлено строительство: физкультурно-оздоровительного комплекса с 2 бассейнами в рп. Кантемировка, автомобильных дорог общего пользования местного значения протяженностью 1,8 км; тротуаров в рп. Кантемировка и с. Бугаевка протяженностью 3 695 м; модернизации объектов образования.

4.1. Инвестиционные проекты

4.1.1. Реализованные на территории района

На территории Кантемировского муниципального района реализованы следующие инвестиционные проекты:

1. Строительство молочного комплекса на 3 000 дойных коров с молодняком КРС

Инициатор проекта	ООО СХП «Новомарковское», ГК «Молвест»
Отраслевая принадлежность	сельское хозяйство
Срок реализации проекта	2013-2015 годы
Объём инвестиций	1478,1 млн рублей.
созданных рабочих мест	120
Краткое описание проекта	Строительство молочного комплекса с целью увеличения объемов производства молока, а также содействие созданию молочного кластера области

2. Строительство элеватора, комбикормового завода

Инициатор проекта	ООО СХП «Новомарковское», ГК «Молвест»
Отраслевая принадлежность	сельское хозяйство
Срок реализации проекта	2014-2015 годы
Место реализации проекта	с. Новомарковка, Кантемировского района
Объём инвестиций	240 млн рублей
Число созданных рабочих мест	20
Краткое описание проекта	Строительство зернохранилища и отделения приготовления комбикормов с целью надежного и длительного хранения зерна и производства сбалансированных комбикормов

4.1.2. Реализующиеся на территории района

В настоящее время на территории Кантемировского муниципального района реализуются следующие инвестиционные проекты:

1. «Модернизация и развитие животноводческого комплекса ООО ССП «НИВА»

Инициатор проекта	ООО ТД «ТехЗаказ» (ООО ССП «Нива»)
Отраслевая принадлежность	Сельское хозяйство
Срок реализации проекта	2015-2017 годы
Место реализации проекта	с. Бондарево, Кантемировского района
Объём инвестиций	268 млн рублей
Число созданных рабочих мест	25
Краткое описание проекта	Реконструкция и модернизация животноводческих помещений с целью увеличения производства молока

2. Создание комплексного машиностроительного производства, ООО «Промавторемонт»

Инициатор проекта	ООО «Воронежская строительная биржа» (ООО «Промавторемонт»)
Отраслевая принадлежность	Обрабатывающее производство
Срок реализации проекта	2017-2024 годы
Место реализации проекта	с. Митрофановка, Кантемировского района
Объём инвестиций	1 019,8 млн рублей
Число созданных рабочих мест в 2017 году	76
Краткое описание проекта	Увеличение производственной мощности литейного участка увеличится до 250-300 тонн готовой продукции в месяц, что позволит создать дополнительные рабочие места в количестве не менее 25 человек. - увеличение объема производства продукции с/х машиностроения и освоение новых видов продукции (стойловое оборудование для КРС, навозоуборочные транспортеры; приспособления для транспортировки жаток; светоаэрационные коньки животноводческих помещений; автопоилки; разбрасыватели удобрений; скреперные установки для уборки навоза и пр.).

4.2. Инвестиционно-привлекательные земельные участки и площадки

4.2.1. Государственные

Земельный участок № 1. Размещение промышленного производства (Воронежская область, Кантемировский район, р.п. Кантемировка, ул. Полевая, 67)

Общая площадь земельного участка -10 га

Кадастровый номер: 36:12:0000000:310

Земли с целевым использованием – для промышленного производства

Категория земель – земли населенных пунктов

Форма собственности – государственная

Аренда, выкуп

Возможно подключение к инженерным сетям

Транспортная доступность

ГЕОГРАФИЧЕСКОЕ ПОЛОЖЕНИЕ

Земельный участок находится в государственной неразграниченной собственности и расположен по адресу: Воронежская область, Кантемировский район, р.п. Кантемировка, ул. Полевая, 67

РАССТОЯНИЕ ОТ ПРОМЫШЛЕННОЙ ПЛОЩАДКИ

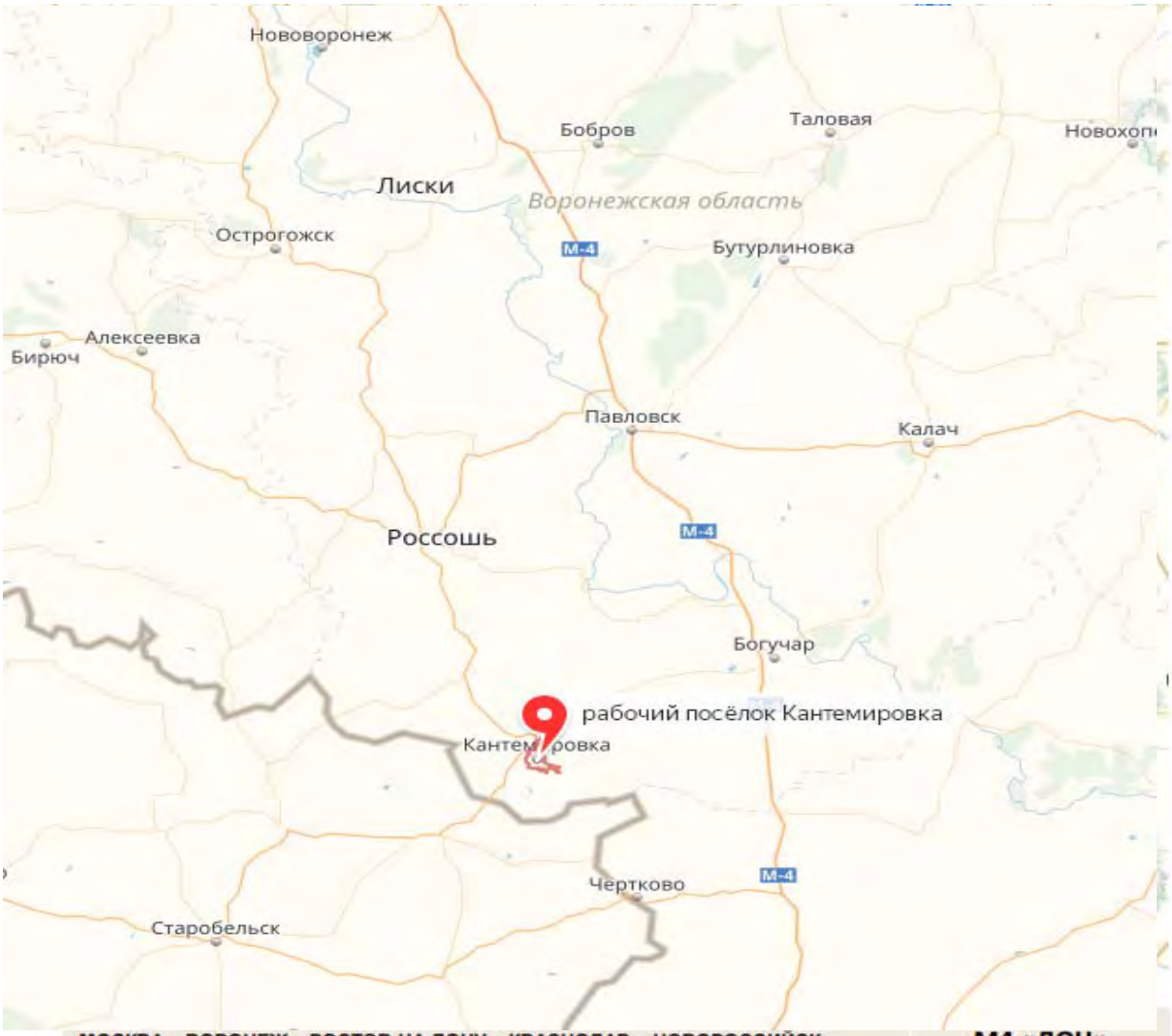

МОСКВА – ВОРОНЕЖ – РОСТОВ-НА-ДОНУ – КРАСНОДАР – НОВОРОССИЙСК	**М4 «ДОН»**
МОСКВА – ТАМБОВ – ВОЛГОГРАД – АСТРАХАНЬ	**Р22 «КАСПИЙ»**
КУРСК – ВОРОНЕЖ – БОРИСОГЛЕБСК – САРАТОВ	**Р298 (Е38)**
ВОРОНЕЖ – ТАМБОВ	**Р193**
ВОРОНЕЖ – ОСТРОГОЖСК – РОССОШЬ – ЛУГАНСК	**Р194**

МЕСТОРАСПОЛОЖЕНИЕ ПЛОЩАДКИ

ГОРОД	КМ	МИЛИ
Воронеж	280	175
Москва	790	494
Богучар	61	38
Россошь	72	45
Белгород	330	206

ГОРОД	КМ	МИЛИ
Новороссийск	820	512
Тамбов	470	294
Волгоград	530	331
Саратов	590	369
Ростов-на-Дону	390	244

ИНЖЕНЕРНАЯ ИНФРАСТРУКТУРА

ЭЛЕКТРОСНАБЖЕНИЕ

ТП, ВЛ-10, удаленность – 0,1 км

ГАЗОСНАБЖЕНИЕ

Газопровод среднего давления – 6 кПА, диаметр 102 мм, ЩРП, удаленность – 0,1 км

ВОДОСНАБЖЕНИЕ И КАНАЛИЗАЦИЯ

Отсутствует.

ЖЕЛЕЗНАЯ ДОРОГА

Железнодорожная ветка – 0,5 км
Терминал разгрузки – станция Кантемировка

АВТОМОБИЛЬНАЯ ДОРОГА

Участок примыкает к асфальтированной автодороге. Федеральная автодорога М4 – «ДОН» - 1,5 км

ПРОЧЕЕ

Рельеф земельного участка спокойный, заболоченность отсутствует, ограничения использования земельного участка (санитарно-защитные зоны, охранные зоны) отсутствуют.

ТАМОЖНЯ

Таможенные посты	Склад временного хранения, площадь, объем, адрес
Россошанский (72 км)	**396659, Воронежская область, г. Россошь, пл. Октябрьская, д. 158**
Аэропорт Воронеж (290 км)	**394025, г. Воронеж, с. Чертовицкое, Аэропорт.**
МАПП Бугаевка (ПП Новобелая) (19 км)	**396791, Воронежская область, Кантемировский район.**

Земельный участок № 2. Размещение промышленного производства (Воронежская область, Кантемировский район, р.п. Кантемировка, ул. Полубоярова, 119б)

Общая площадь земельного участка – 30,9 га

Кадастровый номер: 36:07:7000002:49

Земли с целевым использованием – Земли сельскохозяйственного назначения

Категория земель – земли населенных пунктов

Форма собственности – государственная

Аренда, выкуп

Возможно подключение к инженерным сетям

Транспортная доступность

ГЕОГРАФИЧЕСКОЕ ПОЛОЖЕНИЕ

Земельный участок находится в государственной неразграниченной собственности и расположен по адресу: Воронежская область, Кантемировский район, р.п. Кантемировка, ул. Полубоярова, 119б

РАССТОЯНИЕ ОТ ПРОМЫШЛЕННОЙ ПЛОЩАДКИ

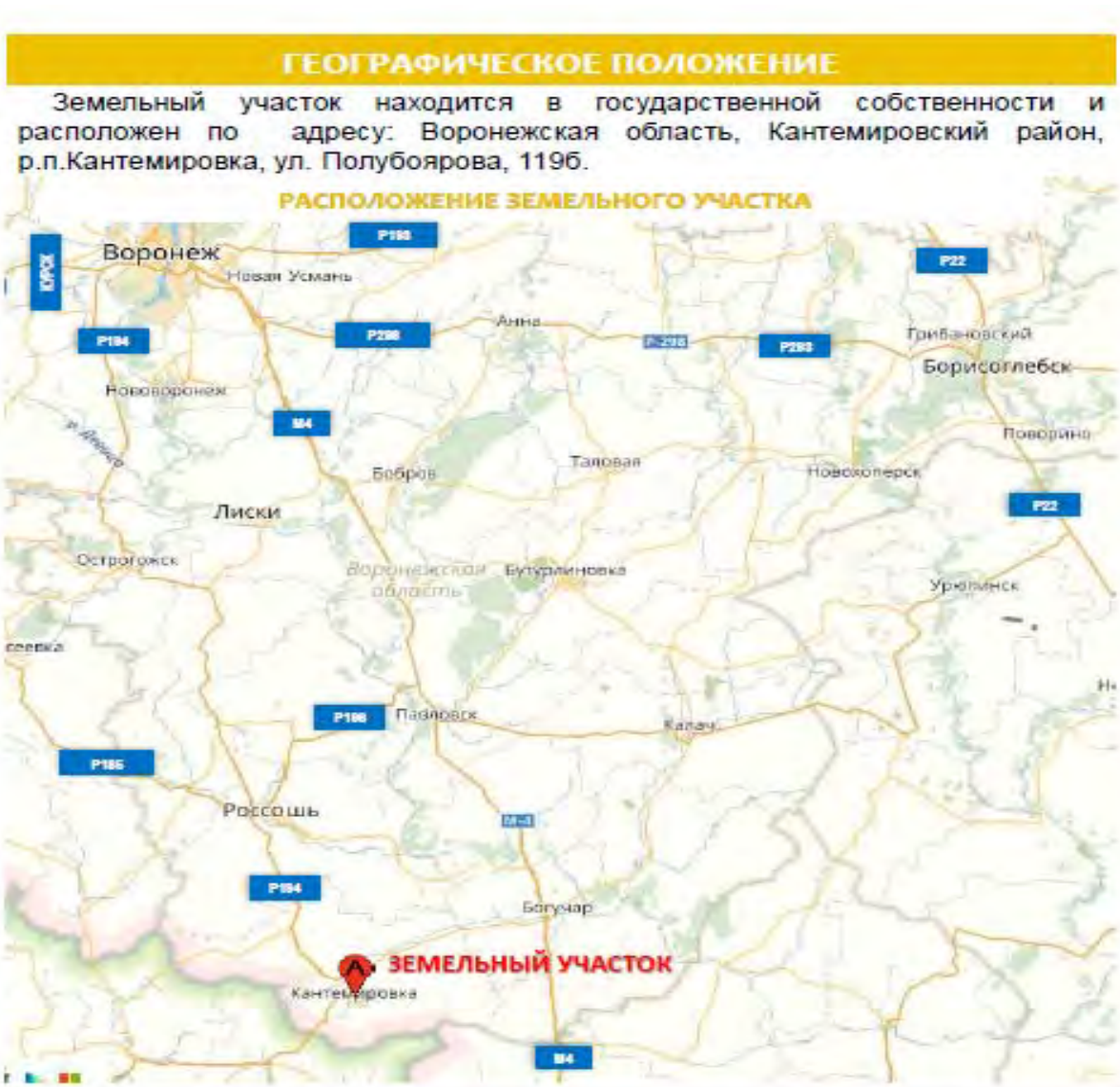

МОСКВА – ВОРОНЕЖ – РОСТОВ-НА-ДОНУ – КРАСНОДАР – НОВОРОССИЙСК	М4 «ДОН»
МОСКВА – ТАМБОВ – ВОЛГОГРАД – АСТРАХАНЬ	Р22 «КАСПИЙ»
КУРСК – ВОРОНЕЖ – БОРИСОГЛЕБСК – САРАТОВ	Р298 (Е38)
БЕЛГОРОД – АЛЕКСЕЕВКА - РОССОШЬ	Р185
ВОРОНЕЖ – ОСТРОГОЖСК – РОССОШЬ – ЛУГАНСК	Р194

МЕСТОРАСПОЛОЖЕНИЕ ПЛОЩАДКИ

ГОРОД	КМ	МИЛИ
Воронеж	280	175
Москва	790	494
Богучар	61	38
Россошь	72	45
Белгород	330	206

ГОРОД	КМ	МИЛИ
Новороссийск	820	512
Тамбов	470	294
Волгоград	530	331
Саратов	590	369
Ростов-на-Дону	390	244

ИНЖЕНЕРНАЯ ИНФРАСТРУКТУРА

ЭЛЕКТРОСНАБЖЕНИЕ

ТП, ВЛ-10, удаленность – 0,1 км

ГАЗОСНАБЖЕНИЕ

Газопровод среднего давления – 6 кПА, диаметр 102 мм, ЩРП, удаленность – 0,1 км

ВОДОСНАБЖЕНИЕ И КАНАЛИЗАЦИЯ

Отсутствует

.

ЖЕЛЕЗНАЯ ДОРОГА

Железнодорожная ветка – 0,5 км
Терминал разгрузки – станция Кантемировка

АВТОМОБИЛЬНАЯ ДОРОГА

Участок примыкает к асфальтированной автодороге. Федеральная автодорога М4 – «ДОН» - 1,5 км

ПРОЧЕЕ

Рельеф земельного участка спокойный, заболоченность отсутствует, ограничения использования земельного участка (санитарно-защитные зоны, охранные зоны) отсутствуют.

ТАМОЖНЯ

Таможенные посты	Склад временного хранения, площадь, объем, адрес
Россошанский (78 км)	**396659, Воронежская область, г. Россошь, пл. Октябрьская, д. 158**
Аэропорт Воронеж (290 км)	**394025, г. Воронеж, с. Чертовицкое, Аэропорт.**
МАПП Бугаевка (ПП Новобелая) (17 км)	**396791, Воронежская область, Кантемировский район.**

Земельный участок № 3. Размещение промышленного производства (Воронежская область, Кантемировский район, с. Митрофановка, пр-кт Строителей, 13а)

Общая площадь земельного участка - 12 га

Кадастровый номер: 36:12:2100029:4

Земли с целевым использованием – для промышленного производства

Категория земель – земли населенных пунктов

Форма собственности – государственная

Аренда, выкуп

Возможно подключение к инженерным сетям

Транспортная доступность

ГЕОГРАФИЧЕСКОЕ ПОЛОЖЕНИЕ

Земельный участок находится в государственной неразграниченной собственности и расположен по адресу: Воронежская область, Кантемировский район, с. Митрофановка, пр. Строителей, 13а

РАССТОЯНИЕ ОТ ПРОМЫШЛЕННОЙ ПЛОЩАДКИ

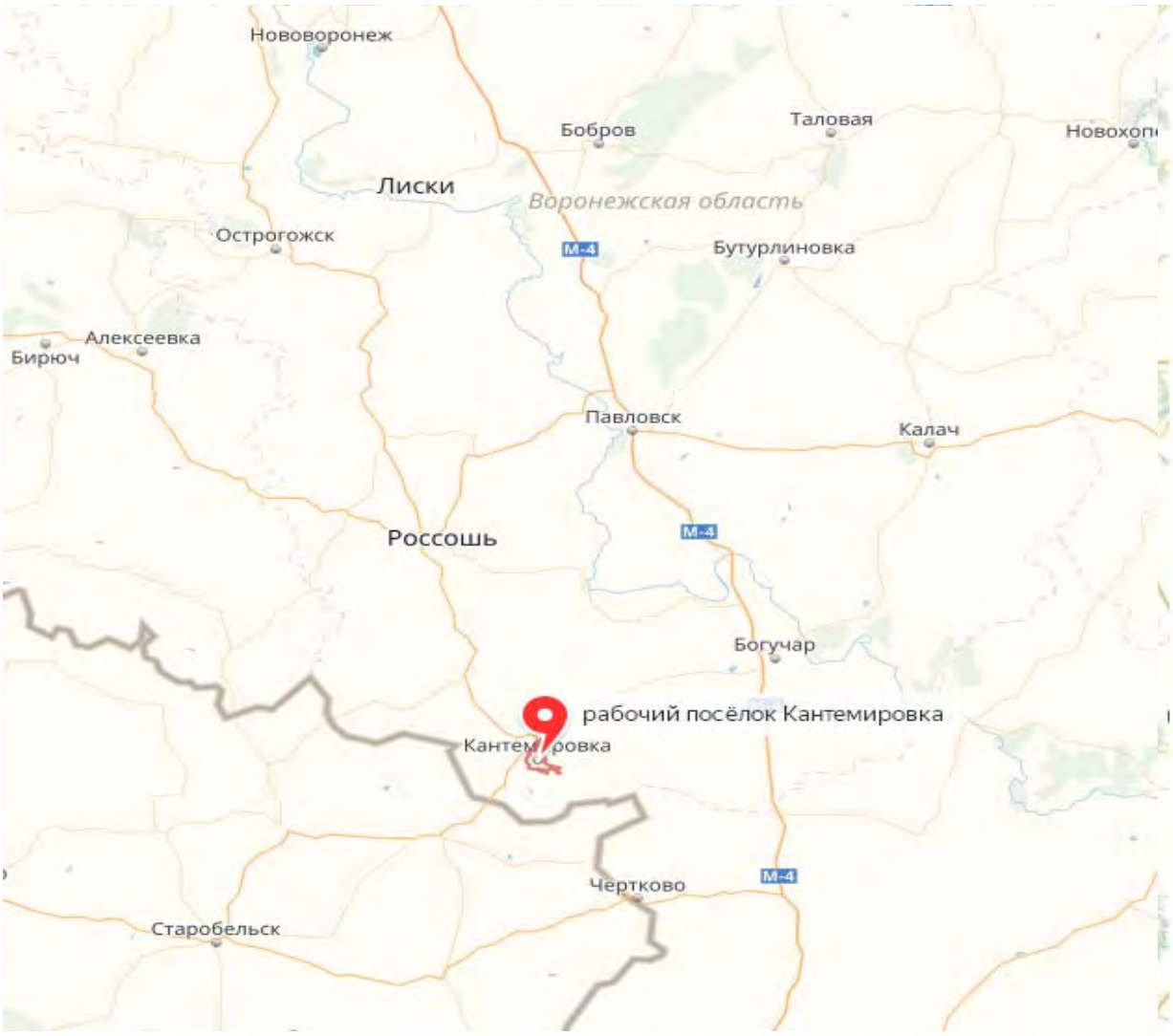

МОСКВА – ВОРОНЕЖ – РОСТОВ-НА-ДОНУ – КРАСНОДАР – НОВОРОССИЙСК	**М4 «ДОН»**
МОСКВА – ТАМБОВ – ВОЛГОГРАД – АСТРАХАНЬ	**Р22 «КАСПИЙ»**
КУРСК – ВОРОНЕЖ – БОРИСОГЛЕБСК – САРАТОВ	**Р298 (Е38)**
ВОРОНЕЖ – ТАМБОВ	**Р193**
ВОРОНЕЖ – ОСТРОГОЖСК – РОССОШЬ – ЛУГАНСК	**Р194**

МЕСТОРАСПОЛОЖЕНИЕ ПЛОЩАДКИ

ГОРОД	КМ	МИЛИ
Воронеж	240	150
Москва	770	481
Кантемировка	41	26
Богучар	87	54
Россишь	37	23

ГОРОД	КМ	МИЛИ
Новороссийск	850	531
Белгород	290	181
Волгоград	560	350
Саратов	620	388
Ростов-на-Дону	420	262

ИНЖЕНЕРНАЯ ИНФРАСТРУКТУРА

ЭЛЕКТРОСНАБЖЕНИЕ

ПС 110 кВ в 500 м, 2хВЛ-10 кВ подведены к участку.

ГАЗОСНАБЖЕНИЕ

Газопроводы высокого и низкого давления, ШРП в 300 м.

ВОДОСНАБЖЕНИЕ И КАНАЛИЗАЦИЯ

Водопровод – водонапорная башня натерритории.

Канализация (очистные сооружения) – КНС на территории, требуется строительство локальных очистных сооружений, септика.

Теплоснабжение –индивидуальное.

ЖЕЛЕЗНАЯ ДОРОГА

Железнодорожная станция «Кантемировка» в 4 км.

АВТОМОБИЛЬНАЯ ДОРОГА

Асфальтированная автомобильная дорога проходит вдоль границ земельного участка, в наличии 3 съезда. Федеральная дорога Р-194 «Воронеж – Луганск» в 7 км.

ПРОЧЕЕ

Рельефе земельного участка ровный, заболоченность отсутствует, ограничения в использовании (санитарно-защитные зоны, охранные зоны и пр.): охранная зона ВЛ-10 кВ.

ТАМОЖНЯ

Таможенные посты	Склад временного хранения, площадь, объем, адрес
Россошанский (36 км)	**396659, Воронежская область, г. Россошь, пл. Октябрьская, д. 158**
Аэропорт Воронеж (260 км)	**394025, г. Воронеж, с. Чертовицкое, Аэропорт.**
МАПП Бугаевка (ПП Новобелая) (42км)	**396791, Воронежская область, Кантемировский район.**

5. ПЕРЕЧЕНЬ НОРМАТИВНЫХ ПРАВОВЫХ АКТОВ, РЕГЛАМЕНТИРУЮЩИХ ИНВЕСТИЦИОННЫЙ ПРОЦЕСС НА ТЕРРИТОРИИ МУНИЦИПАЛЬНОГО РАЙОНА

5.1. Программы, действующие в муниципальном районе (федеральные, региональные, местные)

Таблица 19. Муниципальные программы, действующие на территории района

№ п/п	Наименование муниципальной программы	Срок реализации программ, годы
1.	Муниципальная программа «Развитие образования Кантемировского муниципального района»	2014-2020
2.	Муниципальная программа «Развитие культуры Кантемировского муниципального района»	2014-2020
3.	Муниципальная программа «Развитие физической культуры, спорта и туризма Кантемировского муниципального района»	2014-2020
4.	Муниципальная программа «Экономическое развитие Кантемировского муниципального района»	2014-2020
5.	Муниципальная программа «Обеспечение развития жилищно-коммунального комплекса и благоустройство территорий Кантемировского муниципального района»	2014-2020
6.	Муниципальная программа «Защита населения и территории Кантемировского муниципального района от чрезвычайных ситуаций, обеспечение пожарной безопасности и безопасности людей на водных объектах»	2014-2020
7.	Муниципальная программа «Муниципальное управление и обеспечение информационной открытости органов местного самоуправления»	2014-2020
8.	Муниципальная программа «Эффективное управление муниципальными финансами, повышение устойчивости бюджетов поселений Кантемировского муниципального района»	2014-2020
9.	Муниципальная программа Устойчивое развитие сельских территорий Кантемировского муниципального района»	2014-2020
10.	Муниципальная программа «Экология и природные ресурсы Кантемировского муниципального района»	2014-2020
11.	Муниципальная программа «Обеспечение доступным жильем населения Кантемировского муниципального района»	2014-2020
12.	Муниципальная программа «Повышение качества жизни пожилых людей в Кантемировском муниципальном районе»	2014-2020
13.	Муниципальная программа «Профилактика правонарушений на территории Кантемировского муниципального района»	2014-2020
14.	Муниципальная программа «Повышение безопасности дорожного движения на территории Кантемировского муниципального района»	2014-2020

5.2. Меры поддержки малого и среднего бизнеса

В целях активизации работы по развитию и поддержке малого и среднего предпринимательства на территории муниципального района:

1. Разработана и утверждена подпрограмма «Развитие и поддержка малого и среднего предпринимательства в Кантемировском муниципальном районе» муниципальной программы «Экономическое развитие Кантемировского муниципального района» на 2014 - 2020 годы.

2. Сформирована инфраструктура поддержки малого и среднего предпринимательства, которая состоит из МКУ «Центр информации», координационного совета по развитию предпринимательства при администрации Кантемировского муниципального района.

3. Оказывается информационная поддержка субъектам малого и среднего предпринимательства, в части проведения профессиональных и тематических конкурсов среди субъектов МСП, семинаров и круглых столов, по вопросам кредитования хозяйствующих субъектов, определения перспектив развития предпринимательской деятельности, совещаний по вопросам изменений в законодательстве, связанных с развитием малого и среднего предпринимательства.

4. Утвержден перечень муниципального имущества, свободного от прав третьих лиц, предназначенного для предоставления во владение и (или) пользование субъектам малого и среднего предпринимательства и организациям, образующим инфраструктуру поддержки субъектов малого и среднего предпринимательства».

6. ЗАКЛЮЧЕНИЕ

Кантемировский муниципальный район образован в 1928 году.

Кантемировский район расположен на юге Воронежской области и является одним из самых крупных и самым удаленным (279 км) от областного центра муниципальным образованием.

Площадь территории района составляет 2 348 м^2. В состав района входят 16 муниципальных образований (Кантемировское городское поселение и 15 сельских поселений), 60 населенных пунктов.

По природным климатическим условиям район относится к зоне рискованного земледелия.

Развитие образования – одно из приоритетных направлений социальной политики, которому уделяется особое внимание. Муниципальная система общего образования включает 25 образовательных организаций.

Развитию разносторонних творческих способностей и организации досуга населения в Кантемировском районе сегодня служат 21 учреждение культуры, которое объединяет 36 домов культуры и клубов, 34 библиотеки, детскую школу искусств, музей, кинотеатр, 243 клубных формирования, 6 творческих коллективов со званием «народный».

Развитие физической культуры и спорта является одним из приоритетных направлений социальной политики Кантемировского муниципального района. В 2017 году была продолжена работа по созданию для населения доступной современной спортивной инфраструктуры. В настоящее время в районе имеется 198 спортивных сооружений.

Вся деятельность здравоохранения Кантемировского муниципального района направлена на повышение удовлетворенности населения качеством и доступностью медицинской помощи.

В районе оказывается врачебная медицинская помощь по 48 врачебным и 24 доврачебным специальностям.

Главное богатство района – земельные ресурсы, среди которых преобладают обыкновенные черноземы. Площадь сельскохозяйственных угодий составляет

211,99 тыс. га (60% общей площади земельных ресурсов), в том числе пашни составляют 139,6 тыс. га.

Ведущую роль в производственной деятельности района занимает сельское хозяйство.

Площадь сельскохозяйственных угодий в районе составляет 201,3 тыс. га, из них пашня 139,3 тыс. га.

Сельскохозяйственным производством в районе занимаются 15 хозяйств, специализирующихся на выращивании зерновых, технических, кормовых культур, из них 9 занимаются производством молока и мяса. Работает 154 крестьянских (фермерских) хозяйства.

На территории Кантемировского муниципального района реализованы и реализуются такие масштабные инвестиционные проекты, как:

- федеральный проект «Строительство двухпутной электрифицированной железной дороги на участке Журавка-Миллерово»;
- проект «Создание комплексного машиностроительного производства, ООО «Промавторемонт»;
- проект «Строительство комплекса по сортировке сушке и хранению зерна площадью 5 335 м^2, склады в составе комплекса в количестве 4-х штук площадью 3 073 м^2 - ООО СХП «Агротранс»;
- проект «Реконструкция телятника на молочном комплексе на 3000 голов дойного стада с. Новомарковка под корпус дойного стада на 492 головы с роботизированной системой доения - ООО СХП «Новомарковское»;
- проект «Реконструкция производственной базы - ООО ССП «Нива»;
- проект «Реконструкция предприятия ПТК «Колос».

Вся представленная информация характеризует район как инвестиционно привлекательный из-за наличия инфраструктуры. Сильной стороной является удобное географическое месторасположение, наличие свободных трудовых ресурсов.

7. КОНТАКТНАЯ ИНФОРМАЦИЯ

Администрация Кантемировского муниципального района:

Воронежская область, р.п. Кантемировка, ул. Победы,17

Контактное лицо:

Покусаев Владимир Васильевич -

глава администрации

Кантемировского муниципального района

тел.: 8 (47367)6-18-50